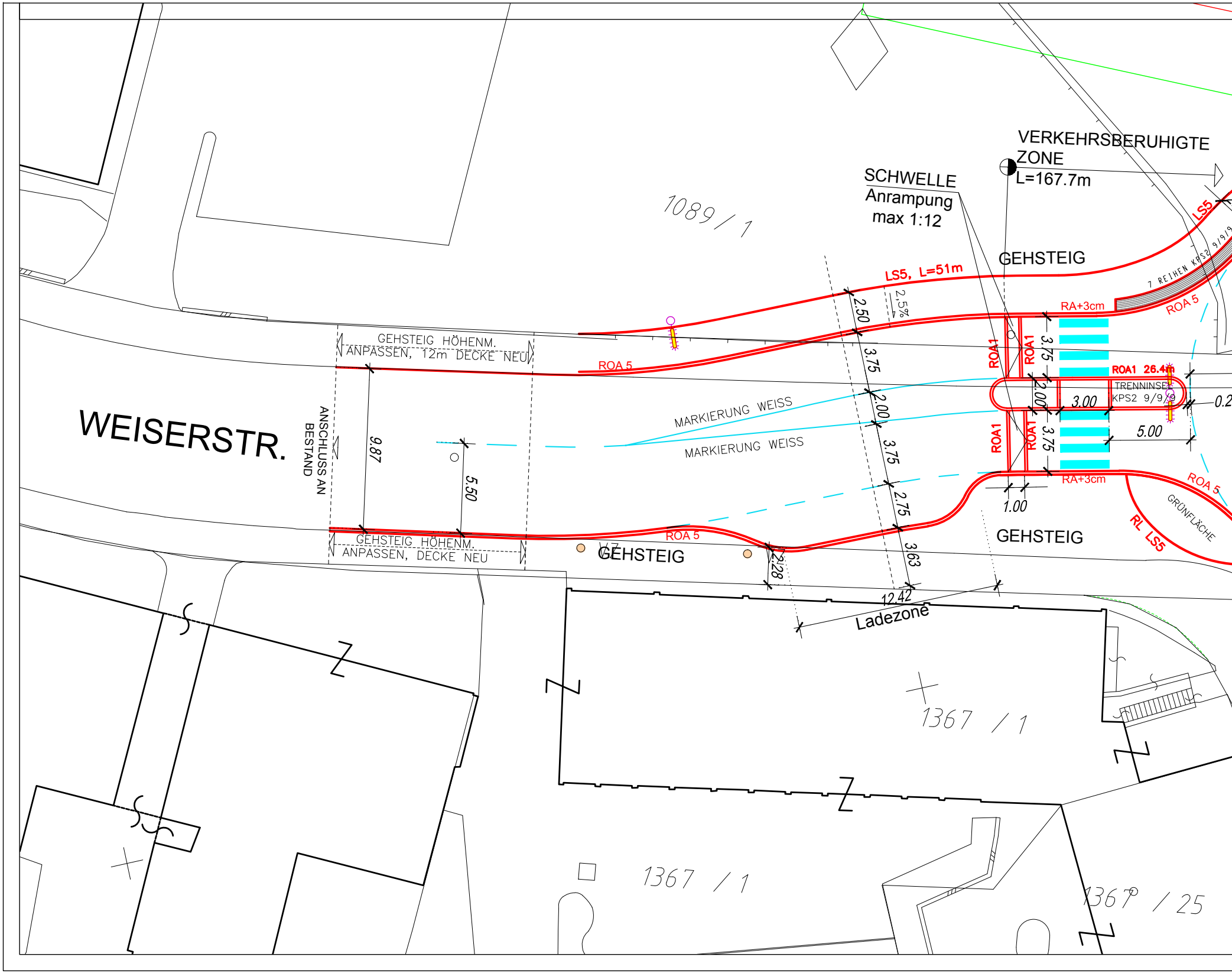
VERKEHRSBERUHIGTE
ZONE
L=167.7m
SCHWELLE
Anrampung
max 1:12
1089/1
GEHSTEIG
LS5
LS5, L=51m
2.5%
2.50
3.75
2.00
3.75
2.75
3.63
7 REIHEN KPS2 9/9/9
ROA 5
RA+3cm
ROA1
ROA1
3.75
2.00
3.00
ROA1 26.4m
TRENNINSEL
KPS2 9/9/9
0.2
5.00
3.75
ROA1
ROA1
RA+3cm
1.00
ROA 5
GRÜNFLÄCHE
RL LS5
GEHSTEIG HÖHENM.
ANPASSEN, 12m DECKE NEU
ROA 5
WEISERSTR.
ANSCHLUSS AN
BESTAND
9.87
5.50
MARKIERUNG WEISS
MARKIERUNG WEISS
GEHSTEIG HÖHENM.
ANPASSEN, DECKE NEU
ROA 5
GEHSTEIG
GEHSTEIG
2.28
12.42
Ladezone
1367/1
1367/1
1367/25

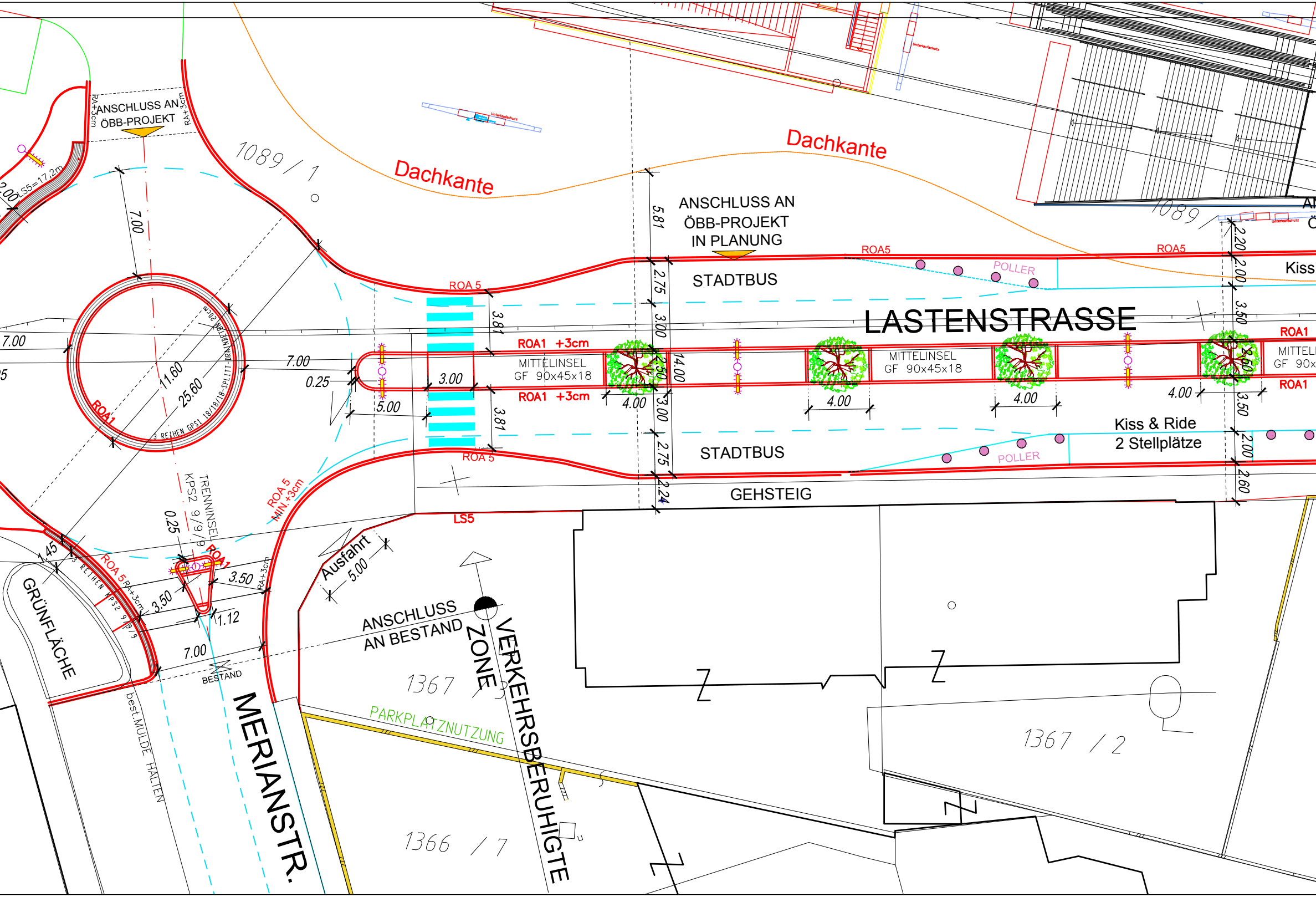
ANSCHLUSS AN
ÖBB-PROJEKT
RA+3cm
RA+3cm
LS5=17.2m
2.00
1089 / 1
Dachkante
Dachkante
Unterlaufschutz
7.00
ANSCHLUSS AN
ÖBB-PROJEKT
IN PLANUNG
5.81
2.20
ROA 5
ROA5
ROA5
STADTBUS
2.75
2.00
POLLER
Kiss
LASTENSTRASSE
3.81
3.00
3.50
ROA1 +3cm
ROA1
MITTELINSEL
GF 90x45x18
MITTELINSEL
GF 90x45x18
MITTELI
GF 90x
7.00
11.60
25.60
ROA1
3 REIHEN GPS1 18/18/18-SPLITT-DRAINBETON 20cm
7.00
0.25
3.00
2.50
14.00
2.50
ROA1 +3cm
ROA1
5.00
4.00
4.00
4.00
4.00
3.81
3.00
3.50
Kiss & Ride
2 Stellplätze
ROA 5
2.75
STADTBUS
POLLER
2.00
2.24
GEHSTEIG
2.60
LS5
TRENNINSEL
KPS2 9/9/9
0.25
ROA 5
MIN.+3cm
ROA 5
ROA1
45
3 REIHEN KPS2 9/9/9
RA+3cm
3.50
3.50
RA+3cm
1.12
7.00
BESTAND
Ausfahrt
5.00
ANSCHLUSS
AN BESTAND
VERKEHRSBERUHIGTE
ZONE
GRÜNFLÄCHE
best.MULDE HALTEN
MERIANSTR.
1367 / 3
PARKPLATZNUTZUNG
1367 / 2
1366 / 7
1089 /

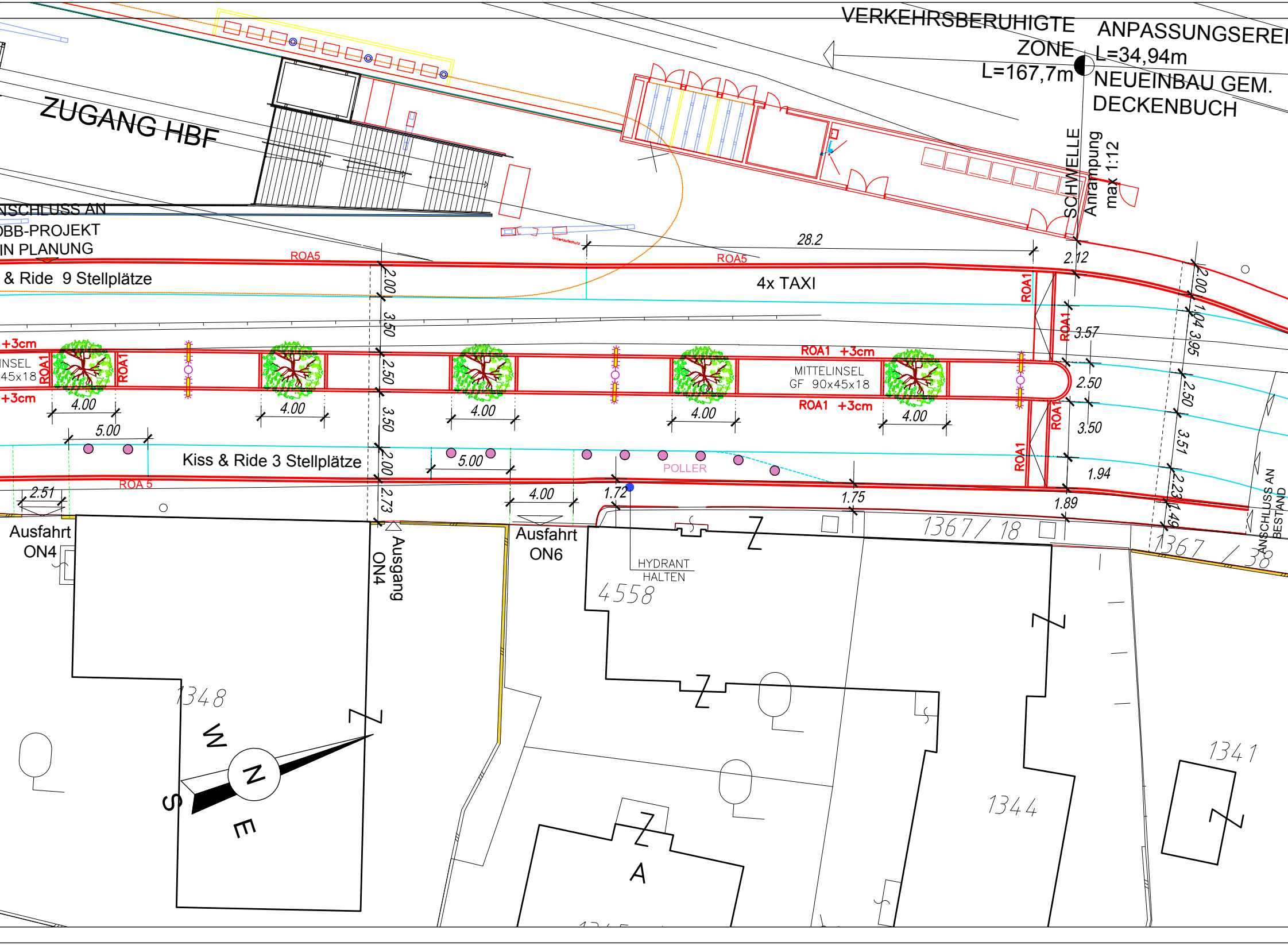

VERKEHRSBERUHIGTE ZONE L=167,7m
ANPASSUNGSBERE
L=34,94m
NEUEINBAU GEM. DECKENBUCH
ZUGANG HBF
NSCHLUSS AN
ÖBB-PROJEKT
IN PLANUNG
SCHWELLE
Anrampung max 1:12
ROA5
ROA5
28.2
2.12
& Ride 9 Stellplätze
4x TAXI
ROA1
ROA1
3.57
+3cm
INSEL
45x18
ROA1
ROA1
+3cm
ROA1 +3cm
MITTELINSEL
GF 90x45x18
ROA1 +3cm
2.50
4.00
4.00
4.00
4.00
4.00
5.00
3.50
Kiss & Ride 3 Stellplätze
5.00
POLLER
ROA1
ROA1
1.94
ROA 5
2.51
2.00
3.50
2.50
3.50
2.00
2.73
4.00
1.72
1.75
1.89
2.00
1.04
3.95
2.50
3.51
2.23
1.49
Ausfahrt ON4
Ausgang ON4
Ausfahrt ON6
HYDRANT HALTEN
ANSCHLUSS AN BESTAND
1367/18
1367/38
4558
1348
1344
1341
A
N
S
W
E
Unterlaufschutz

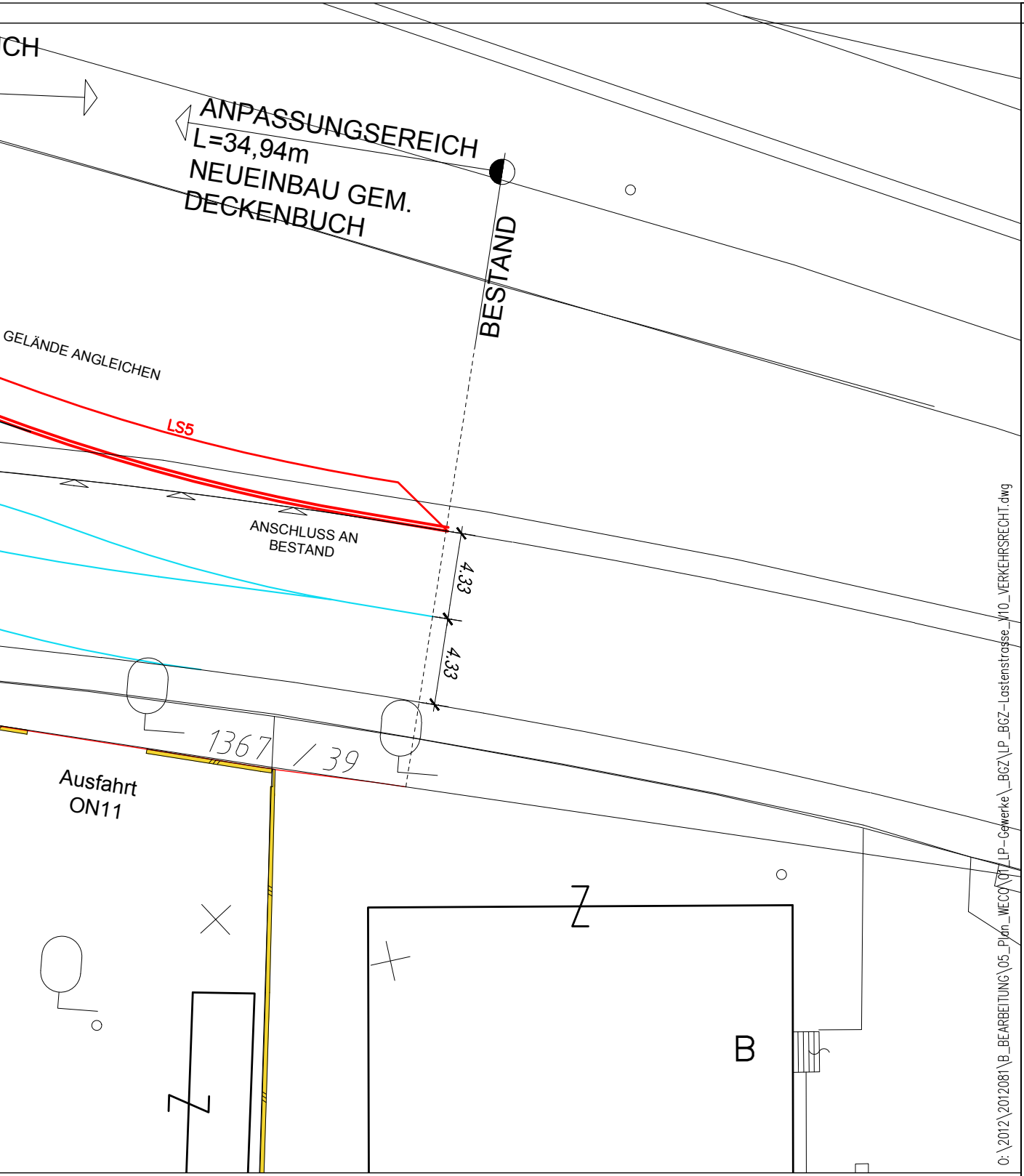
CH
ANPASSUNGSEREICH
L=34,94m
NEUEINBAU GEM.
DECKENBUCH
BESTAND
GELÄNDE ANGLEICHEN
LS5
ANSCHLUSS AN
BESTAND
4,33
4,33
1367 / 39
Ausfahrt
ON11
Z
B
Z

O:\2012\2012081\B_BEARBEITUNG\05_Plan_WECO\01_LP-Gewerke_BGZ\LP_BGZ-Lastenstrasse_V10_VERKEHRSRECHT.dwg

Plannummer
2012081_LV.0101E

Stadt Salzburg

NEUGESTALTUNG LASTENSTRASSE
Salzburg

PLANART

EINREICHUNG STRASSENRECHT

A	--	GR/UNG	--	
Änderung	Datum	Name	Art der Änderung	Zustimmung

OBJEKTNR.:

DATEINAME: LP_BGZ-Lastenstrasse_V10_VERKEHRSRECHT.dwg

ABSCHNITT:
Km / Stat.

BEREICH WEISERSTRASSE 26 bis LASTENSTRASSE 11

Bearbeitet	GK
Geprüft	AG
Freigegeben	
Bürointerne Nummer	

LAGEPLAN

Maßstab	Plannummer	Datum	GZ:
1:200	2012081_LV.0150	06.02.2013	2012 081

PLANUNG:

werner consult
ziviltechnikergmbh, franz-josef-strasse 19, 5020 salzburg
tel +43 (662) 88 80 82-0, fax +43 (662) 88 80 82-20

AUFTRAGGEBER:

Stadt Salzburg
Magistratsabteilung 6/04
Straßen- und Brückenamt
Faberstraße 11
5020 Salzburg