



**Räumliches Entwicklungskonzept 2007**








Gemeinderatsbeschluss vom 17.12.2008

Plannummer: 1.06

**Bevölkerungsentwicklung  
1991-2001**

Allgemeines Funktionskonzept

**Legende:**

-  Zählspiegelgrenzen
- Veränderung von 1991 auf 2001**
-  Abnahme 500 bis 250
-  Abnahme 250 bis 100
-  Abnahme weniger als 100
-  Zunahme weniger als 100
-  Zunahme 100 bis 500
-  Zunahme 500 bis 1000

**Bevölkerungsstand [ordentlicher Wohnsitz]**

1971 : 129.919  
 1981 : 139.426  
 1991 : 143.978  
 2001 : 142.662

Plangrundlage: Digitaler Stadtplan  
 Datenquelle: Volkszählungen, Statistik Austria

Datenstand: 2001  
 Erstellt am: 03.12.2008

