





**STADT : SALZBURG** Magistrat  
Stadtplanung  
und Verkehr

**Räumliches Entwicklungskonzept 2007**  
Gemeinderatsbeschluss vom 17.12.2008

Plannummer: 2.03  
**Entwicklungsplan**  
**Versorgungsbedarf mit**  
**halböffentlichem und privatem Grün**  
Freiraumkonzept

**Legende:**

	5 - 20 %, geringer Grünanteil
	20 - 40 %, mittlerer Grünanteil
	40 - 60 %, hoher Grünanteil
	60 - 80 %, sehr hoher Grünanteil

Plangrundlage: Digitaler Stadtplan  
Datenquelle: Amt für Stadtplanung und Verkehr, mbup  
  
Datenstand: 22.09.2008  
Erstellt am: 09.12.2008