



**Räumliches Entwicklungskonzept 2007**

Gemeinderatsbeschluss vom 17.12.2008

Plannummer: 2.14

**Strassenverkehr - Lärmkarte - Tag**








Freiraumkonzept

**Legende:**

Errechnete Immissionen in 4m Höhe

Tageswerte von 6:00 - 22:00 Uhr

Energieäquivalenter Dauerschallpegel LAEQ in Dezibel (db)  
Farbdarstellung in 5 dB Schritten

	> 55 dB
	55 - 60 dB
	60 - 65 dB
	65 - 70 dB
	70 - 75 dB
	>75 dB
	Gebäude

**Datengrundlage:**

1) KFZ-Verkehrsbelastungsplan Stadt Salzburg 2005 -  
Digitale Verkehrsdatenbank des Amtes für Stadtplanung  
und Verkehr - Verkehrsplanung

2) Lärmkartenberechnung mit Lärmberechnungs- und  
Prognosen-Programm IMMI Vers. 5.3.1a durch das Amt für  
Stadtplanung und Verkehr - Technischer Umweltschutz  
Stand Sept. 2005

Plangrundlage: Digitaler Stadtplan

Datenquelle: Amt für Stadtplanung und Verkehr

Datenstand: September 2005, Gebäudekartierung 2004  
Erstellt am: 03.12.2008

