



**Räumliches Entwicklungskonzept 2007**

Gemeinderatsbeschluss vom 17.12.2008




Plannummer: 2.18

**Kulturgeschichtlich wichtige  
Grünräume und Bauten**



Freiraumkonzept

**Legende:**







**Historische Grünräume**

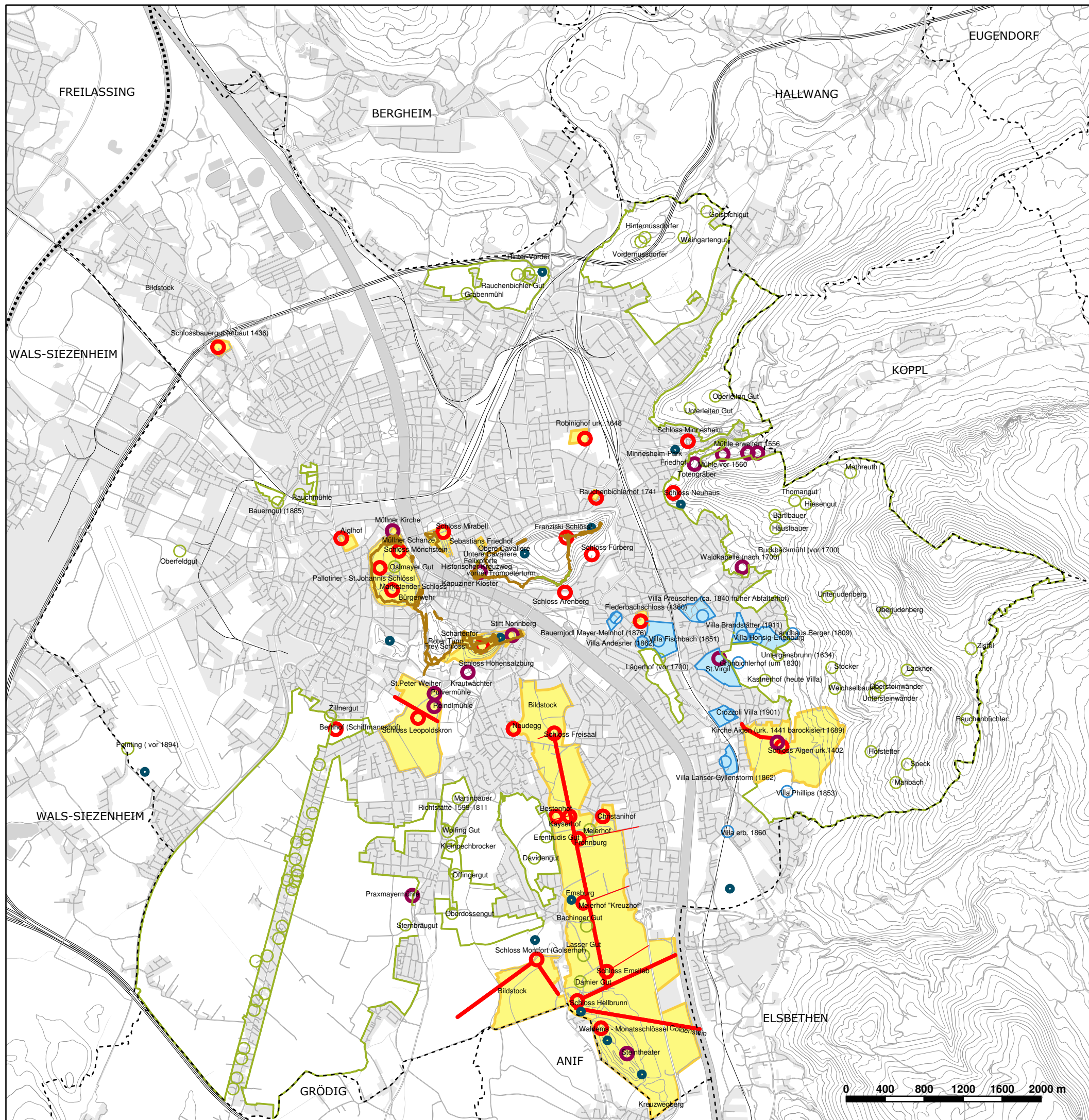
-  von Herrenhöfen geprägte alte Kulturlandschaft
-  von Villen geprägte Kulturlandschaft (19. Jh.)
-  bäuerlich geprägte Landschaft

**Sichtbare Grünachsen**

-  landschaftliche Hauptachsen von Herrenhöfen
-  landschaftliche Nebenachsen von Herrenhöfen

**Historische Objekte**

-  Festungswerke im Grünraum
-  Herrenhof
-  Villa des 19 Jhdt.
-  Bauerngut
-  sonstige historische Gebäude
-  frühgeschichtliche Funde



Plangrundlage: Digitaler Stadtplan  
Datenquelle: Amt für Stadtplanung und Verkehr

Datenstand: 08.09.2008  
Erstellt am: 03.12.2008