



Räumliches Entwicklungskonzept 2007

Gemeinderatsbeschluss vom 17.12.2008

Plannummer: 2.22

**Versorgungsqualität
mit Erholungsflächen**



Freiraumkonzept

Legende:



**Erholungswege kategorisiert
nach Erholungswert)***

-  gut
-  mittel
-  eingeschränkt







Bestand

-  Erholungsfläche
-  Park

Qualitätsstufen der Naherholung

-  gut versorgt (Angebot + Erreichbarkeit)
-  versorgt (Angebot + Erreichbarkeit)

Einwohner mit Hauptwohnsitz je ha

-  bis 10
-  11 bis 30
-  31 bis 100
-  101 bis 200
-  201 bis 400
-  über 400

Jene Parks, die ein Flächenausmaß von größer als 0,5 ha aufweisen, werden in der Bewertung der Naherholung-Versorgungsqualität berücksichtigt.

)* Erholungswert für Wege im Grünland
(Kriterien siehe Strukturuntersuchung Kapitel Erholungs-, Spiel- und Sportnutzung)

Plangrundlage: Digitaler Stadtplan
Datenquelle: Amt für Stadtplanung und Verkehr,
Gartenamt und ISPACE-RSA

Datenstand: 08.06.2006, Einwohner 2004
Erstellt am: 09.12.2008

