











Legende:




Wildbachgefahrenzonen

-  Wildbachgefahrenzone rot
-  Wildbachgefahrenzone gelb
-  Wildbachgefahrenzone - blau (Vorbehaltsfläche)
-  Hinweisbereich Hangschutz
-  Hinweisbereich Bodenschutz



Hochwasserüberflutungsbereiche

-  Hochwasser 30-jährlich
-  Hochwasser 100-jährlich
-  Hochwasser 100-jährlich + 50cm Freibordhöhe

Wasserschutzgebiete

-  Trinkwasser-Schutzgebiet
-  Trinkwasser-Schongebiet
-  Nutzwasser-Schutzgebiet

Altlasten und Verdachtsflächen

-  Altlast (Altablagerung und Altstandort)
-  Verdachtsfläche (Altablagerung und Altstandort)

