



Räumliches Entwicklungskonzept 2007

Gemeinderatsbeschluß vom 17.12.2008



Plannummer: 3.17

Bestandsdichten





Siedlungs- und Ortsbildkonzept

Legende:

Gewerbe (BMZ)

-  bis 3,5
-  3,51 bis 4,1
-  4,11 bis 6
-  über 6

Wohnen (GFZ)

-  bis 0,5
-  0,51 bis 0,7
-  0,71 bis 1,1
-  über 1,1

Grundstücksbezogene Bestandsdichten laut Gebäudekartierung 2004 aggregiert auf Teilgebiete der rechtskräftigen Bebauungspläne der Grundstufe

Plangrundlage: Digitaler Stadtplan
Datenquelle: Amt für Stadtplanung und Verkehr
ICRA Gebäudekartierung 2004

Datenstand: 2005
Erstellt am: 21.11.2006

