



Räumliches Entwicklungskonzept 2007












Gemeinderatsbeschluss vom 17.12.2008

Plannummer: 4.04

**Entwicklungsplan
Schieneninfrastruktur**

Verkehrskonzept

Legende:

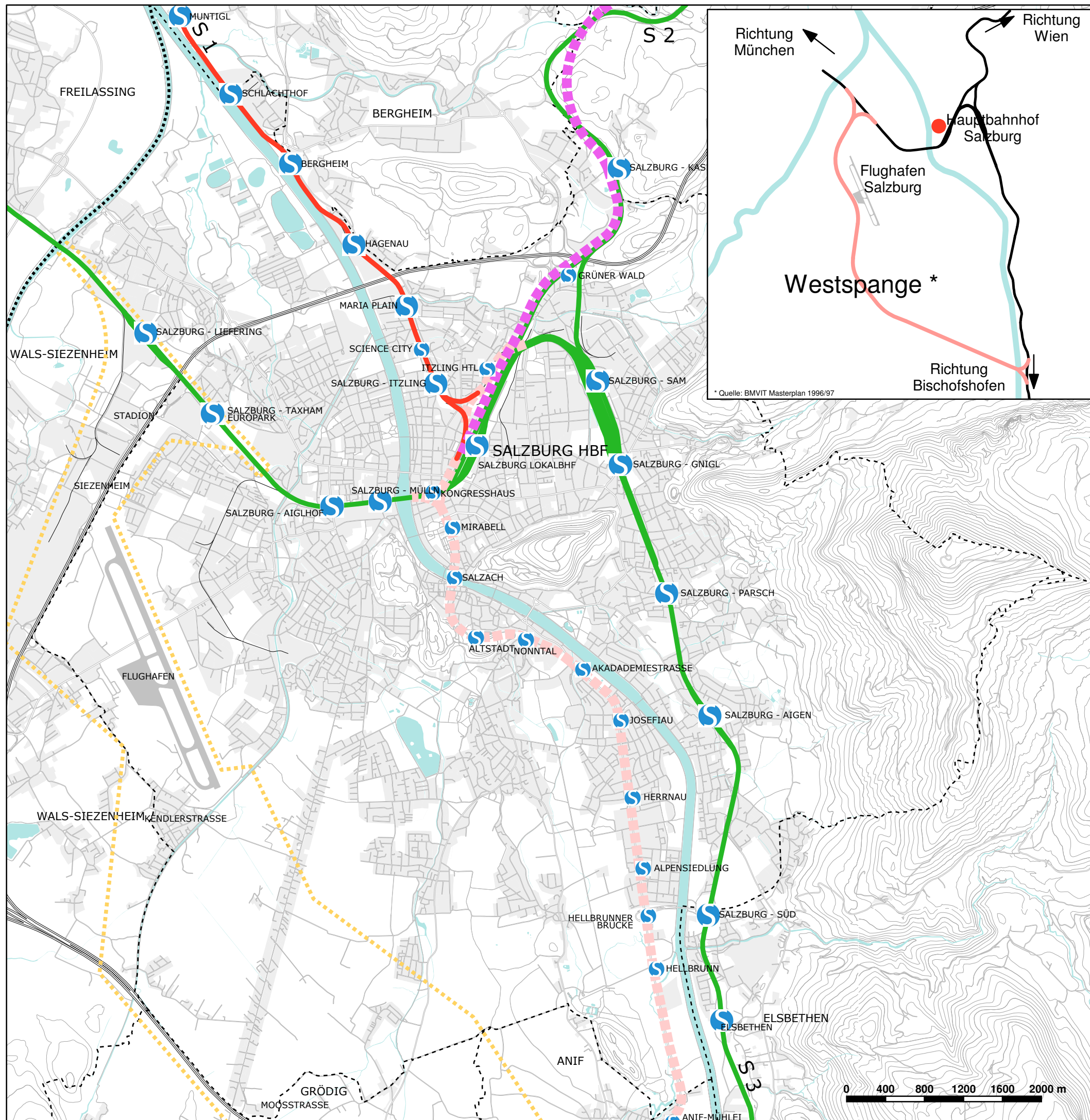
-  S-Bahn und Fernverkehr
-  Lokalbahn Bestand
-  Stadt-Regionalbahn Planung)*
-  Ausbau Westbahn (HL-Strecke, 4-gleisig)
-  Planungskorridor für Westspange)**
-  Haupt-Gütergleise
-  Flughafen
-  Gewässer
-  Bauland lt. FWP97 + Ergänzungsfläche und Äußerungsbeurteilung
-  S-Bahn Haltestellen Bestand bzw. in Bau
-  S-Bahn Haltestellen Planung

)* Trassenfreihaltung,
Projekt Dipl.-Ing. Herbrich, 2001

)** Machbarkeitsstudie "Westspange Salzburg",
Spirk & Partner im Auftrag BMVIT, 2006

Plangrundlage: Digitaler Stadtplan
Datenquelle: Amt für Stadtplanung und Verkehr

Datenstand: 20.10.2006
Erstellt am: 05.12.2008



* Quelle: BMVIT Masterplan 1996/97

