Wir zählen (auf) die Stadt

STADT : SALZBURG

Beiträge zur Stadtforschung

Statistisches Jahrbuch 2026

www.stadt-salzburg.at/kultur-bildung-wissen/archiv/statistik

Statistik
Haus der Stadtgeschichte

„Salzburg in Zahlen“ 1/2026

Statistisches Jahrbuch der Landeshauptstadt Salzburg 2026

Rechtlicher Hinweis und Haftungsausschluss:

Der Inhalt des vorliegenden Werkes wurde mit größtmöglicher Sorgfalt erstellt. Fehler können trotzdem nicht gänzlich ausgeschlossen werden. Es kann keine Haftung für Richtigkeit, Vollständigkeit und Aktualität des Inhaltes übernommen werden. Zusätzlich kann auch keine Haftung für eventuelle unmittelbare oder mittelbare Schäden, die durch die Nutzung der angebotenen Inhalte entstehen, übernommen werden. Eine Haftung der Autoren oder des Magistrates Salzburg ist ebenfalls ausgeschlossen.

- = Null
* = keine Angaben verfügbar

Nachträglich bekannt gewordene Änderungen wurden rückwirkend korrigiert.

Personenbezogene Bezeichnungen gelten für beide Geschlechter.

Es ist darauf hinzuweisen, dass in den Jahren 2020 bis 2022 aufgrund der Corona-Pandemie die Zahlen im Vergleich zu den Vorjahren zahlreiche Schwankungen aufweisen können.

Impressum

Medieninhaber, Hersteller und Redaktion:
Stadtgemeinde Salzburg, MA 02/01 – Stadtarchiv und Statistik
5020 Salzburg, Glockengasse 8
Tel.: +43 (0) 662 8072 4702, Fax: +43 (0) 662 8072 4750, E-Mail: stadtarchivundstatistik@stadt-salzburg.at

Schriftleitung:	Marcel Höhn
Mitarbeit:	Yvonne Duspiwa, Claudia Fuchs, Mariella Hillerzeder, Sabine Komarek, Sarah Nerfort, Alexander Seymer
Satz:	Claudia Fuchs, Marcel Höhn
Grafische Gestaltung:	Marcel Höhn, Alexander Seymer
Cover:	MD/01 – Informationszentrum

Beiträge zur Stadtforschung 1/2026
Copyright © by Stadtgemeinde Salzburg
Salzburg September 2026

Inhaltsverzeichnis

Kapitel 1: Stadtgebiet und Klima 6
1.1: Stadtgebiet 6
1.2: Klimawerte 7
Kapitel 2: Bevölkerung 8
2.1: Bevölkerungsstand seit 1945 8
2.2: Bevölkerungsstand seit 1869 (Volkszählungen) 10
2.3: Bevölkerung nach statistischen Zählbezirken mit Haupt- und Nebenwohnsitz (Stichtag 1.1.2026) 11
2.3.1: Bevölkerung nach statistischen Zählbezirken mit Hauptwohnsitz unter 15 Jahren (Stichtag 1.1.2026) 12
2.3.2: Bevölkerung nach statistischen Zählbezirken mit Hauptwohnsitz von 15 bis 64 Jahren (Stichtag 1.1.2026) 13
2.3.3 Bevölkerung nach statistischen Zählbezirken mit Hauptwohnsitz ab 65 Jahren (Stichtag 1.1.2026) ... 14
2.4: Bevölkerung mit Hauptwohnsitz nach Altersgruppen 15
2.5: Bevölkerung mit Nebenwohnsitz nach Altersgruppen 15
2.6: Bevölkerung mit Hauptwohnsitz nach ausgewählten Staatsangehörigkeiten 16
2.7: Bevölkerung mit Nebenwohnsitz nach ausgewählten Staatsangehörigkeiten 16
2.8: Geborene (Lebendgeborene) 17
2.9: Gestorbene 17
2.10: Eheschließungen und eingetragene Partnerschaften 18
2.11: Ehescheidungen und aufgelöste Partnerschaften 18
2.12: Wanderungsbewegung 19
Kapitel 3: Bauwesen 20
3.1: Gebäude, Wohnungen und Bevölkerung (AGWR) 20
3.2: Gebäude, Wohnungen und Bevölkerung (AVS) 21
3.3: Gebäudebestand 22
3.4: Wohnungsbestand 22
3.5: Bauüberhang (zu Jahresende bewilligte bzw. offene Bauvorhaben an Gebäuden) 23
3.6: Bauüberhang (zu Jahresende bewilligte bzw. offene Bauvorhaben an Wohnungen) 23
3.7: Zu- und Abgang an Gebäuden 24
3.8: Zugang an Wohnungen 24
3.9: Verkäufe unbebauter Grundstücke 25
3.10: Grabungen in der Stadt Salzburg 26
3.11: Städtischer Gebäude- und Wohnungsbesitz 26
3.12: Sanierungs- und Instandsetzungsarbeiten beim städtischen Gebäude- und Wohnungsbesitz (ohne Amtsgebäude) 27
3.13: Spielplätze und Grünflächen 27
Kapitel 4: Wirtschaft 28
4.1: Indexwerte – Jahresdurchschnitt 28
4.2: Jahresdurchschnittspreise ausgesuchter Waren für Österreich 29
4.3: Beitragspflichtiges Monatseinkommen der Arbeiter:innen und Angestellten (Median) 30
4.4: Vorgemerkte Arbeitslose und Arbeitslosenquote 30
4.5: Gemeldete offene Stellen 30
4.6: Erwerbstätige nach Wirtschaftsbereichen (Juni) 31
4.7: Erwerbstätiger Frauenanteil nach Wirtschaftsbereichen (Juni) 32
4.8: Das Budget der Stadt Salzburg 33
4.9: Salzburg Congress Center 34
4.10: Messezentrum und Salzburgarena 34
4.11: Salzburger Schlacht- und Stechviehmarkt 34

Kapitel 5: Umwelt, Energie, öffentliche Ver- und Entsorgung 35
5.1: Luftgütemessungen 35
5.2: Abfallbeseitigung 36
5.3: Stadtsäuberung 37
5.4: Salzburg AG 37
5.5: Landschaftsschutzgebiete 38
5.6: Naturschutzgebiet 38
5.6.1: Naturschutzgebiet (Grafik) 39
5.7: Geschützte Landschaftsteile 40
5.7.1: Geschützte Landschaftsteile (Grafik) 41
5.8: Naturdenkmäler 42
5.8.1: Naturdenkmäler (Grafik) 43
Kapitel 6: Kultur, Unterricht, Bildung und Sport 44
6.1: Veranstaltungen und Besucher:innen 44
6.2: Veranstaltungen und Besucher:innen – ohne Salzburger Festspiele 45
6.3: Veranstaltungen und Besucher:innen – Salzburger Festspiele 46
6.4: Museen und Besucher:innen (Auswahl) 47
6.5: Sehenswürdigkeiten und Besucher:innen (Auswahl) 47
6.6: Ausstellungen 48
6.7: Schulen 49
6.8: Universitäten und Hochschulen 51
6.9: Musikum Salzburg 52
6.10: Volkshochschule Salzburg 53
6.11: BFI Salzburg BildungsGmbH 54
6.12: WIFI – Wirtschaftsförderungsinstitut der Wirtschaftskammer Salzburg 55
6.13: St. Virgil Salzburg 56
6.14: Salzburger Bildungswerk 56
6.15: LFI – Ländliches Fortbildungsinstitut Salzburg 57
6.16: Katholisches Bildungswerk Salzburg 58
6.17: Bibliotheken 59
6.18: Sportstätten und Freizeitanlagen 60
6.19: Sportverbände (ASKÖ, ASVÖ, SPORTUNION) 61
6.20: Sporthalle Alpenstraße 61
6.21: Sportzentrum Nord, Liefering 62
Kapitel 7: Sozial- und Gesundheitswesen 63
7.1: Sozialunterstützung, Sozial- und Behindertenhilfe, Pflegegeldbezug 63
7.2: Kinder- und Jugendhilfe – Erziehungshilfen und Aufwand, Rechtsvertretung 64
7.3: Einrichtungen für Kinder und Jugendliche 65
7.4: Kindertageseinrichtungen 66
7.5: Einrichtungen für Senior:innen 67
7.6: Einrichtungen für Menschen mit Behinderungen 67
7.7: Soziale Dienste – Betreuung von Senior:innen 68
7.8: Niedergelassene Ärzt:innen und Apotheken 69
7.9: Krankenanstalten 70
7.10: Rotes Kreuz 70
7.11: Gesundheitsamt 71
7.12: Bestattungsdienst 72
Kapitel 8: Tourismus und Verkehr 73
8.1: Beherbergungsbetriebe – Gesamtübersicht 73

8.2: Ankünfte und Nächtigungen – Gesamtübersicht 73
8.3: Hotels und ähnliche Betriebe nach Ausstattungsmerkmalen 74
8.4: Zimmer und Betten in Hotels und ähnlichen Betrieben 74
8.5: Nächtigungen nach Herkunftsländern 75
8.6: Nächtigungen nach Monaten und Tourismusjahr 75
8.7: Flugverkehrsstatistik 76
8.8: Kraftfahrzeugbestand 76
8.9: Kraftfahrzeug-Neuzulassungen 76
8.10: Verkehrssignalanlagen 77
8.11: Öffentliches Straßennetz 77
8.12: Radwegenetz 77
8.13: Straßenpflege und -beleuchtung 78
8.14: Straßenverkehrsunfälle mit Personenschaden 78
8.15: Parkplätze 78
8.16: Salzburg AG und Albus Verkehrsbetrieb GmbH 79
8.17: Untersbergbahn 79
Kapitel 9: Verwaltung und Wahlen, Rechtspflege und Sonstiges 80
9.1: Aktivpersonal des Magistrats Salzburg 80
9.2: Ruhestandspersonal des Magistrats Salzburg 80
9.3: Staatsbürgerschaftswesen 81
9.4: Religionsaustritte 81
9.5: Ansuchen und Wohnungsvergaben 81
9.6: Bürgermeisterwahlen 82
9.7: Gemeinderatswahlen 82
9.8: Nationalratswahlen 83
9.9: Europawahlen 83
9.10: Polizeiliche Kriminalstatistik 84
9.11: Berufsfeuerwehr 85
9.12: Freiwillige Feuerwehr 85
Veröffentlichungen in der Reihe „Salzburg in Zahlen" 86

Kapitel 1: Stadtgebiet und Klima

1.1: Stadtgebiet

Stadtgebiet:

- Fläche: 6.568 ha 50 a 92 m², Umfang: 48.697 m (Stand: 2026)
- höchster Punkt der Stadt: 1.287 m (Gaisbergspitze)
- tiefster Punkt der Stadt: 402 m (Saalachspitz)

Geografische Lage (Salzburger Dom, Turm Nord):

- 47° 47' 53'' nördliche Breite
- 13° 02' 46'' östliche Länge
- 424 m über dem Adriatischen Meer, gemessen beim Wetterhäuschen auf dem Alten Markt

Bodennutzung nach der Widmung:
(Flächenwidmungsplan 1997 mit der 174. Teilabänderung, rechtswirksam mit 15.04.2025)

- Grünland (inklusive Gewässer): 3.787 ha 8 a 71 m² (57,7 %)
- Bauland: 2.266 ha 29 a 21 m² (34,5 %)
- Verkehrsflächen: 509 ha 0 a 19 m² (7,8 %)

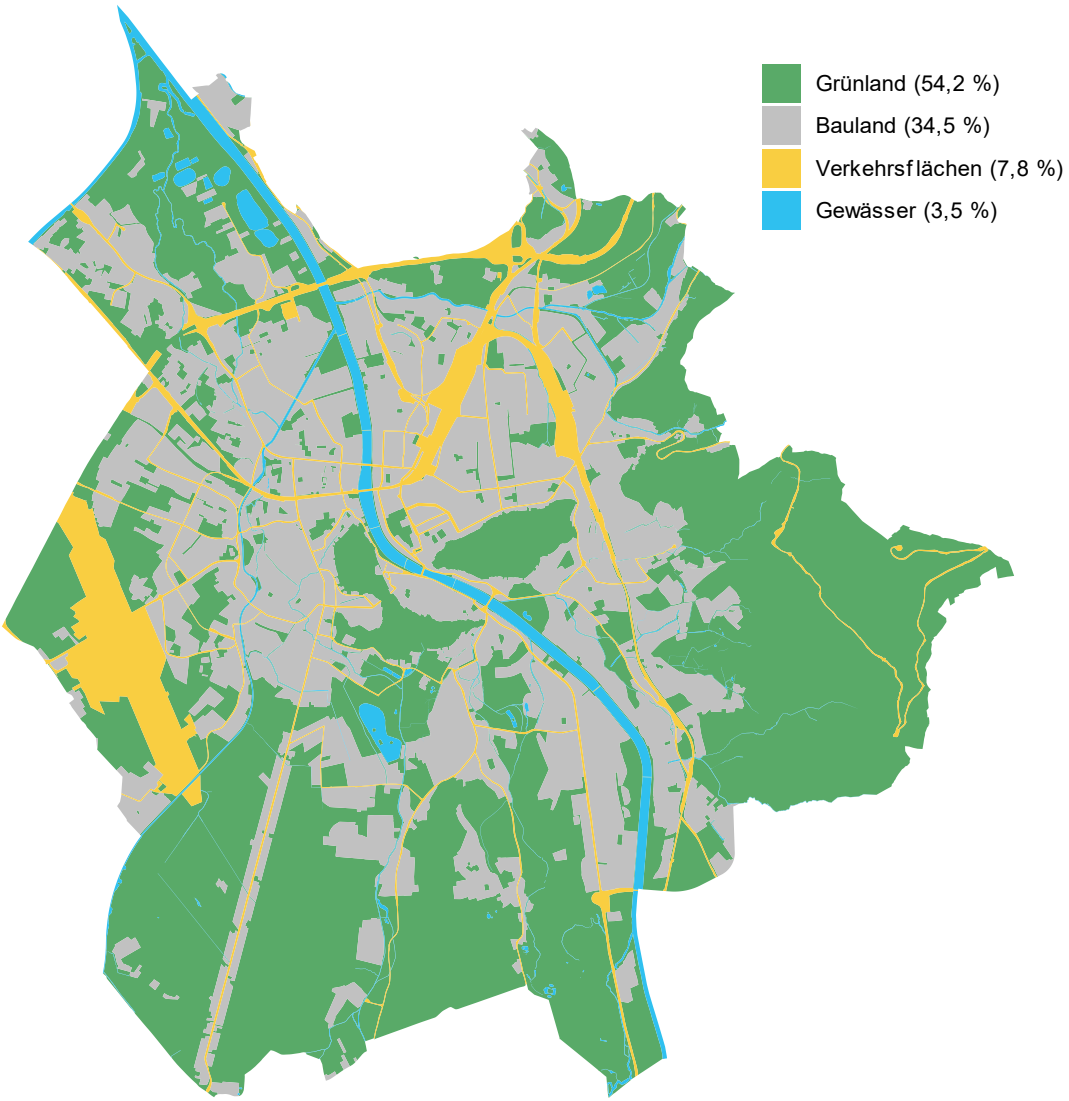

Quelle: MA 05/03 – Amt für Stadtplanung und Verkehr
MA 06/03 – Vermessung und Geoinformation

1.2: Klimawerte

	2025	2024	2023	2022	2021	2015
Lufttemperatur in Grad Celsius						
höchster Wert	+33,6	+34,8	+36,8	+34,7	+32,0	+35,5
niedrigster Wert	-10,9	-8,8	-10,8	-15,0	-15,9	-10,9
Jahresmittelwert	+10,1	+11,4	+10,9	+10,6	+9,3	+10,3
Abweichung zum langjährigen Vergleichswert[1)]	+1,1	+2,4	+1,9	+1,6	+0,3	+1,3
Niederschläge in mm	**930**	**1.484**	**1.291**	**1.072**	**1.129**	**911**
Abweichung zum langjährigen Verlgeichswert[1)]	-265	+289	+96	-123	-66	-284
Tage mit:						
Regen	146	198	184	172	132	137
Schneeregen und Schneefall	17	19	28	31	46	33
Hagel	-	1	1	3	2	-
Niederschlag > 0,1 mm	152	204	180	186	180	170
Schneedecke	8	18	27	19	49	29
maximale Schneehöhe in cm	4	13	23	10	23	33
Bewölkung[2)]						
heitere Tage: Bewölkung unter 2/10	*	*	42	50	36	41
Schönwettertage: Bewölkung unter 5/10	*	*	103	129	105	107
trübe Tage: Bewölkung über 8/10	*	*	155	145	152	157
Tage mit Nebel	*	*	8	16	22	19
Tage mit Gewitter	*	*	21	18	19	39
Sonnenschein in Stunden (Salzburg Freisaal)	**1.994**	**1.591**	**1.567**	**1.732**	**1.657**	**1.802**
Abweichung zum langjährigen Vergleichswert[1)]	+225	-178	-202	-37	-112	+33
Sommertage mind. 25° C	**63**	**72**	**76**	**74**	**57**	**64**
d a r u n t e r						
Tropentage mit und über 30° C	21	17	25	17	10	32
Frosttage (minimal unter 0° C)	**86**	**50**	**66**	**84**	**102**	**90**
d a r u n t e r						
Eistage (ganztägiger Frost)	8	8	8	5	11	3
Sturmtage						
6 Beaufort-Grade oder mehr	9	30	24	12	19	18
d a r u n t e r						
8 Beaufort-Grade oder mehr	1	1	10	1	6	3
Windrichtung in % aller Fälle						
Nord	13	11	10	11	12	16
Nord-Ost	6	5	4	4	4	6
Ost	2	1	1	2	1	2
Süd-Ost	23	28	30	29	24	25
Süd	23	22	21	21	24	16
Süd-West	6	6	6	5	6	5
West	8	8	10	9	9	8
Nord-West	19	19	17	18	20	22
Windstille	1	1	1	1	1	1

[1)] Langjährige Vergleichswerte von 1981 – 2010

[2)] Seit 2024 wird diese Erhebung nicht mehr durchgeführt.

Quelle: GeoSphere Austria, Regionalstelle Salzburg und Oberösterreich (ab 1.1.2023)
(vorher Zentralanstalt für Meteorologie und Geodynamik für Salzburg und Oberösterreich
und Zentralanstalt für Meteorologie und Geodynamik in Wien 2006 - 2016)
Messstelle Salzburg Flughafen (ausgenommen Sonnenstunden Messstelle Salzburg Freisaal)

Kapitel 2: Bevölkerung

2.1: Bevölkerungsstand seit 1945

Stichtag: 1.1.	Hauptwohnsitz			Nebenwohnsitz		
	gesamt	weiblich	männlich	gesamt	weiblich	männlich
2026[1)]	158.803	82.283	76.520	19.671	11.469	8.202
2025[1)]	158.429	82.148	76.280	20.336	11.703	8.627
2024[1)]	158.040	82.063	75.977	21.101	12.090	9.010
2023	158.884	82.640	76.244	21.745	12.367	9.378
2022	157.533	81.895	75.638	22.141	12.596	9.545
2021	157.226	81.752	75.474	21.755	12.372	9.383
2020	156.841	81.632	75.209	21.244	12.208	9.036
2019	155.886	81.019	74.867	21.344	12.264	9.080
2018	154.820	80.500	74.320	21.373	12.251	9.122
2017	153.766	79.995	73.771	21.505	12.285	9.220
2016	152.083	79.363	72.720	21.213	12.154	9.059
2015	149.728	78.666	71.062	21.734	12.449	9.285
2014	147.825	77.926	69.899	21.806	12.505	9.301
2013	149.760	79.002	70.758	21.500	12.279	9.221
2012	149.385	78.880	70.505	20.923	11.899	9.024
2011	148.763	78.652	70.111	20.516	11.659	8.857
2010	149.065	78.821	70.244	19.634	11.045	8.589
2009	149.108	78.812	70.296	18.751	10.471	8.280
2008	150.378	79.724	70.654	18.068	9.919	8.149
2007	150.269	79.753	70.516	17.709	9.744	7.965
2006	149.997	79.626	70.371	17.247	9.491	7.756
2005	148.546	78.902	69.644	17.122	9.407	7.715
2004	147.635	78.593	69.042	16.788	9.232	7.556
2003	146.560	78.237	68.323	16.925	9.249	7.676
2002	144.912	77.408	67.504	30.326	16.505	13.821
2001	143.516	76.787	66.729	30.677	16.603	14.074
2000	143.120	76.704	66.416	29.607	16.006	13.601
1999	142.878	76.704	66.286	29.269	15.899	13.370
1998	143.520	76.917	66.603	30.050	16.268	13.782
1997	143.647	76.949	66.698	30.231	16.316	13.915
1996	143.910	77.044	66.866	30.395	16.543	13.852
1995	144.970	77.500	67.470	30.474	16.501	13.973
1994	145.209	77.737	67.472	30.331	16.366	13.965
1993	145.546	77.968	67.578	30.175	16.224	13.951
1992	143.506	76.874	66.632	29.450	15.730	13.720
1991	141.872	76.253	65.619	28.755	15.306	13.449
1990	138.268	74.672	63.596	28.904	15.553	13.351
1989	136.608	74.141	62.467	27.839	15.081	12.758
1988	135.876	73.857	62.019	26.737	14.501	12.236
1987	135.750	73.832	61.918	25.589	13.846	11.743
1986	135.107	73.607	61.500	25.018	13.464	11.554
1985	134.846	73.564	61.282	23.930	12.838	11.092
1984	134.442	73.399	61.043	22.767	12.134	10.633
1983	134.894	73.720	61.174	21.740	11.510	10.230
1982	135.379	74.042	61.337	21.325	11.196	10.129

Stichtag: 1.1.	Hauptwohnsitz			Nebenwohnsitz		
	gesamt	weiblich	männlich	gesamt	weiblich	männlich
1981	138.268	75.506	62.762	22.050	11.283	10.767
1980	139.226	76.085	63.141	22.231	11.319	10.912
1979	138.979	76.036	62.943	20.659	10.368	10.291
1972	132.928					
1970	127.343					
1969	121.886					
1968	120.899					
1966	118.367					
1965	116.571					
1963	113.474					
1962	111.755					
1960	107.283					
1958	105.855					
1956	104.059					
1954	103.596					
1953	102.309					
1952	102.234					
1948	99.384					
1947	99.344					
1946	93.551					
1945	84.383					

[1)] Ab 2024 Differenz von Personen männlich und weiblich zu gesamt aufgrund der Meldegesetznovelle (Erweiterung um die Merkmale divers, inter, offen und keine Angabe)

Bereinigung der Nebenwohnsitzmeldungen im Jahr 2002

Quelle: vor 1979 diverse Quellen
ab 1979 Lokales Melderegister der MA 01/02 – Einwohner- und Standesamt

2.2: Bevölkerungsstand seit 1869 (Volkszählungen)

	gesamt	weiblich	männlich
2026	*	*	*
2025	*	*	*
2024	157.533	81.735	75.798
2023	157.316	81.679	75.637
2022	156.227	81.269	74.958
2021	154.604	80.458	74.146
2020	154.996	80.692	74.304
2019	154.964	80.737	74.227
2018	154.086	80.220	73.866
2017	153.173	79.739	73.434
2016	152.180	79.263	72.917
2015	150.394	78.712	71.682
2014	148.358	77.989	70.369
2013	146.676	77.427	69.249
2012	146.482	77.493	68.989
2011	145.270	76.880	68.390
2001	142.662	76.431	66.231
1991	143.978	77.861	66.117
1981	139.426	76.394	63.032
1971	129.919	70.720	59.199
1961	108.114	59.381	48.733
1951	102.927	55.915	47.012
1939	77.170	39.945	37.225
1890	26.002	13.417	12.585
1880	24.952	12.838	12.114
1869	20.336	10.861	9.475

Bei Redaktionsschluss lagen für 2025 und 2026 keine Zahlen vor.

Bis 2010 Daten Volkszählung; ab 2011 Registerzählung bzw. abgestimmte Erwerbsstatistik, Stichtag 31.10.

Rechtlich verbindliches Ergebnis der Volkszählung 2001 per 23.9.2004: 142.808 Einwohner:innen

Quelle: Statistik Austria

2.3: Bevölkerung nach statistischen Zählbezirken mit Haupt- und Nebenwohnsitz (Stichtag 1.1.2026)

Zählbezirk	Hauptwohnsitz			Nebenwohnsitz		
	gesamt	weiblich	männlich	gesamt	weiblich	männlich
Stadtsumme[1)]	**158.803**	**82.283**	**76.520**	**19.671**	**11.469**	**8.202**
00 - Liefering-Nord	6.575	3.384	3.191	661	294	367
02 - Liefering-West	2.803	1.436	1.367	286	148	138
04 - Liefering-Ost	6.527	3.176	3.351	476	265	211
06 - Lehen-Nord	8.682	4.479	4.203	681	398	283
08 - Lehen-Süd	8.733	4.475	4.258	806	500	306
10 - Taxham	4.861	2.577	2.284	396	220	176
12 - Maxglan	6.114	3.242	2.872	457	257	200
14 - Aiglhof / Innere Riedenburg	6.424	3.389	3.035	914	519	395
16 - Altstadt / Mülln	2.454	1.243	1.211	719	412	307
18 - Maxglan / Flughafen	5.047	2.621	2.426	388	229	159
20 - Maxglan / Äußere Riedenburg	8.674	4.702	3.972	1.316	795	521
22 - Mönchsberg / Inneres Nonntal / Leopoldskron	1.118	616	502	209	110	99
24 - Äußeres Nonntal / Freisaal	5.181	2.778	2.403	939	593	346
26 - Leopoldskron / Moos	8.543	4.554	3.989	1.094	640	454
28 - Thumegg / Gneis	2.759	1.516	1.243	406	220	186
30 - Kleingmain / Morzg	2.299	1.230	1.069	308	181	127
32 - Herrnau / Alpenstraße-West	1.921	1.041	880	389	247	142
34 - Josefiau / Alpenstraße-Ost	5.568	2.915	2.653	1.193	787	406
36 - Hellbrunn	403	184	219	25	12	13
38 - Itzling-West / Hagenau	2.477	1.262	1.215	269	122	147
40 - Itzling	7.805	3.959	3.846	694	376	318
42 - Sam / Kasern	3.575	1.852	1.723	319	151	168
44 - Elisabeth-Vorstadt	7.166	3.436	3.730	578	309	269
46 - Schallmoos	10.754	5.160	5.594	1.400	859	541
48 - Gnigl / Langwied	6.648	3.435	3.213	603	359	244
50 - Neustadt	3.461	1.789	1.672	670	401	269
52 - Rechte Altstadt / Andräviertel	2.145	1.063	1.082	668	422	246
54 - Kapuzinerberg / Steinviertel	510	258	252	122	71	51
56 - Parsch-West / Aigen	6.765	3.611	3.154	1.124	678	446
58 - Parsch-Ost / Aigen	5.910	3.193	2.717	788	445	343
60 - Gaisberg	139	65	74	21	10	11
62 - Aigen / Glas	6.762	3.642	3.120	752	439	313

[1)] Differenz von Personen männlich und weiblich zu gesamt aufgrund der Meldegesetznovelle (Erweiterung um die Merkmale divers, inter, offen und keine Angabe)

Quelle: Lokales Melderegister der MA 01/02 – Einwohner- und Standesamt
MA 02/01 – Stadtarchiv und Statistik

2.3.1: Bevölkerung nach statistischen Zählbezirken mit Hauptwohnsitz unter 15 Jahren (Stichtag 1.1.2026)

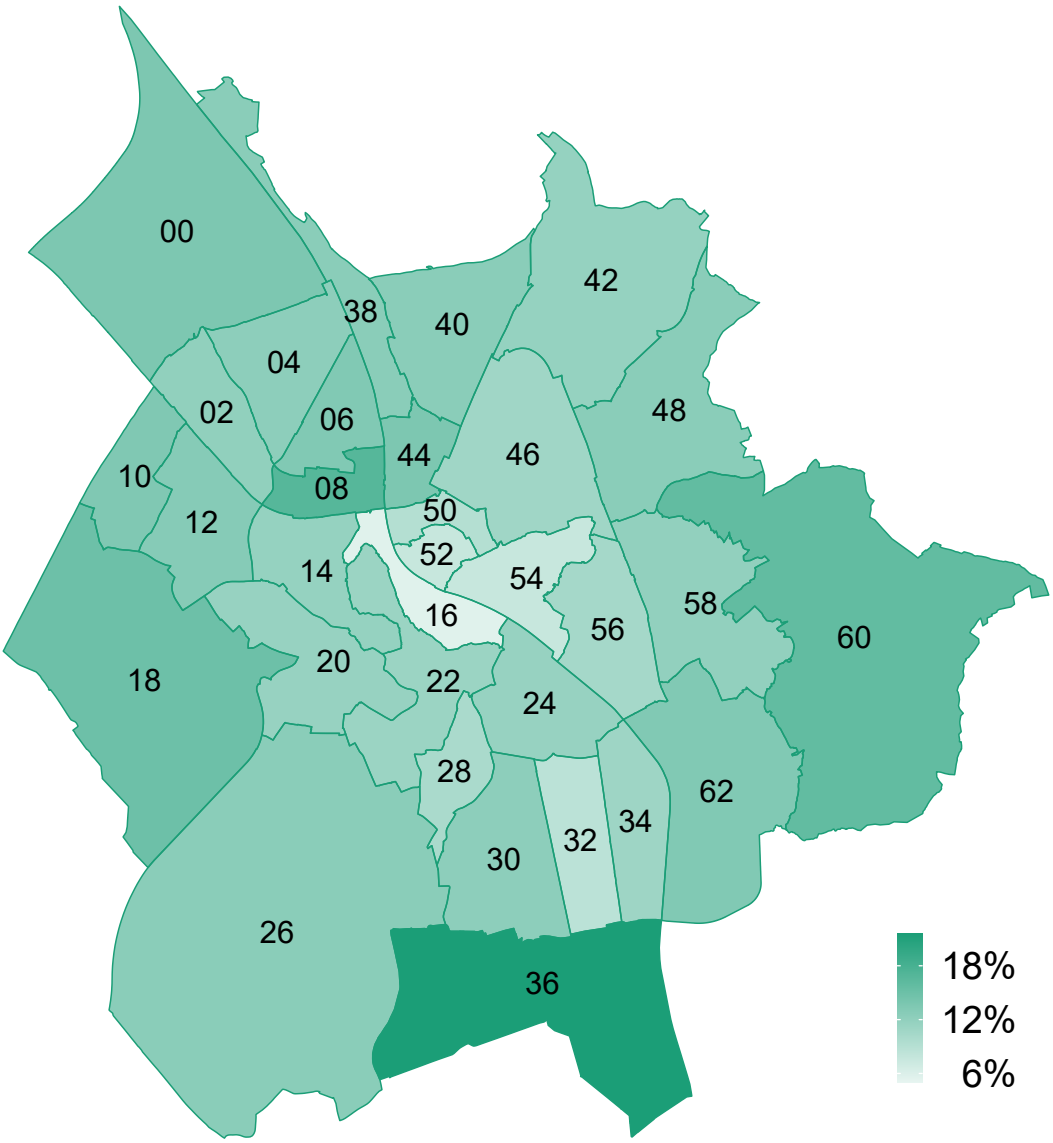

Quelle: Lokales Melderegister der MA 01/02 – Einwohner- und Standesamt
MA 02/01 – Stadtarchiv und Statistik

2.3.2: Bevölkerung nach statistischen Zählbezirken mit Hauptwohnsitz von 15 bis 64 Jahren (Stichtag 1.1.2026)

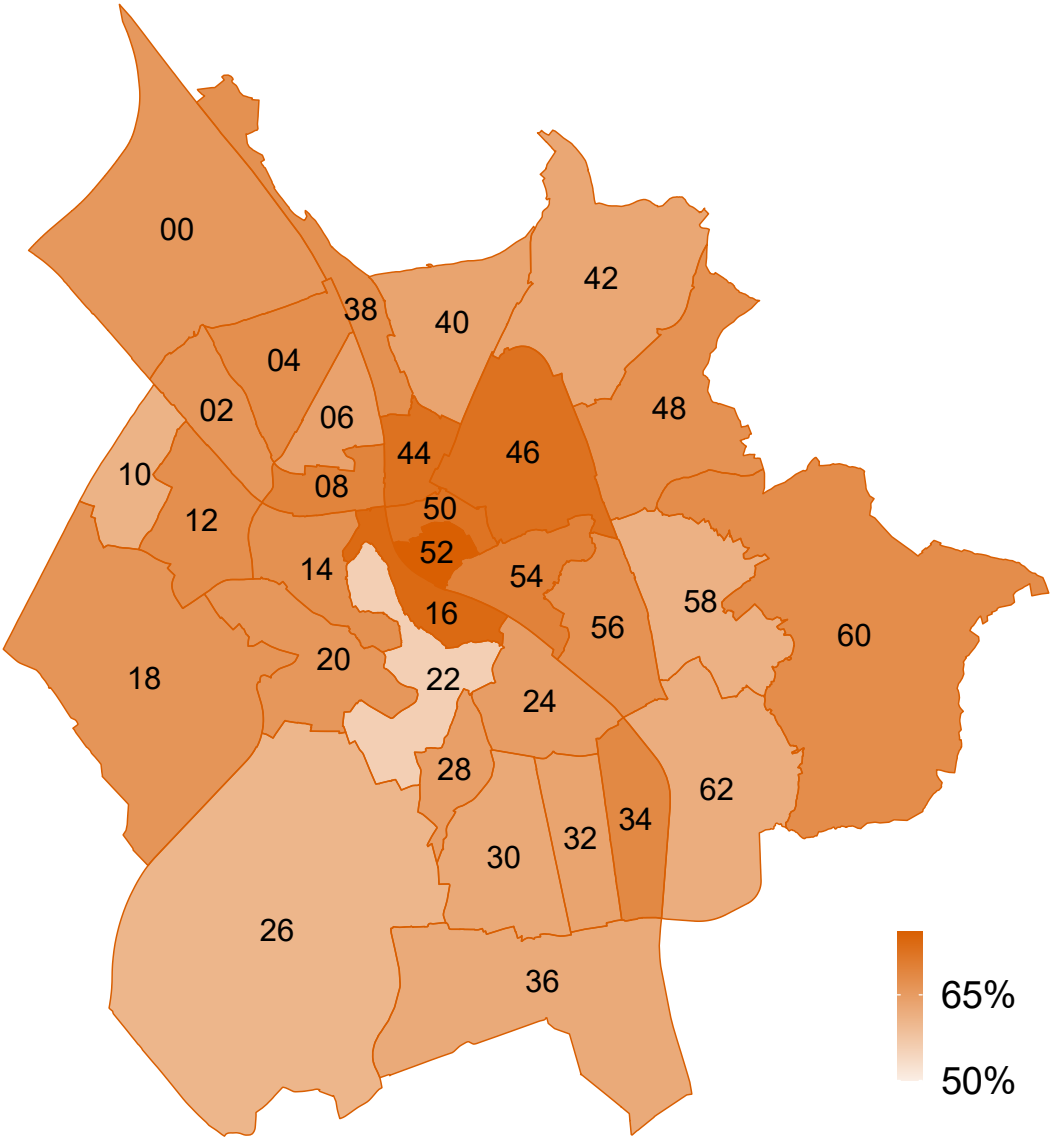

Quelle: Lokales Melderegister der MA 01/02 – Einwohner- und Standesamt
MA 02/01 – Stadtarchiv und Statistik

2.3.3 Bevölkerung nach statistischen Zählbezirken mit Hauptwohnsitz ab 65 Jahren (Stichtag 1.1.2026)

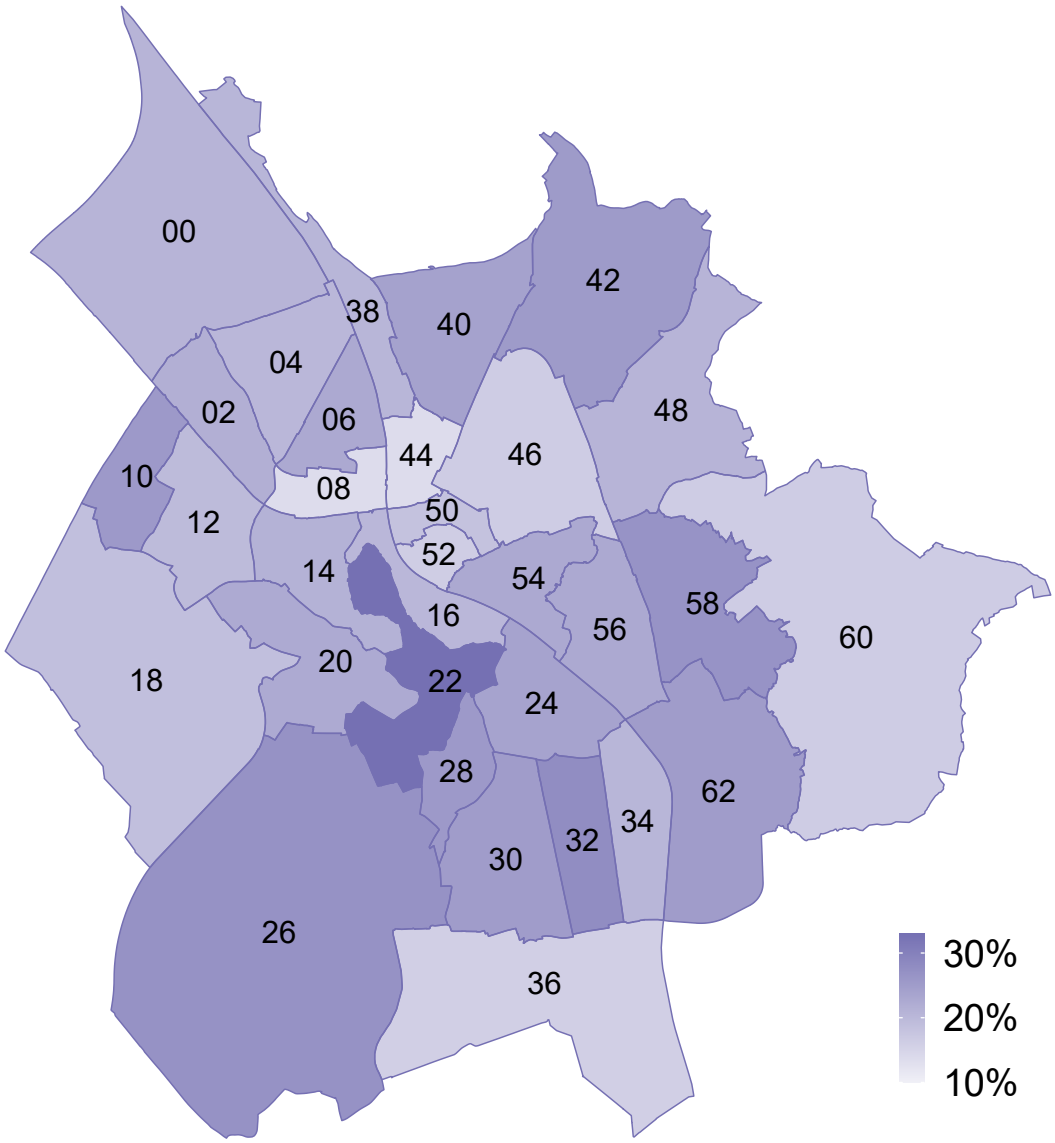

Quelle: Lokales Melderegister der MA 01/02 – Einwohner- und Standesamt
MA 02/01 – Stadtarchiv und Statistik

2.4: Bevölkerung mit Hauptwohnsitz nach Altersgruppen

Stichtag 1.1.	2026	2025	2024	2023	2022	2016
Insgesamt	**158.803**	**158.429**	**158.040**	**158.884**	**157.533**	**152.083**
d a v o n nach Altersgruppen						
unter 10 Jahren	13.077	13.257	13.424	13.574	13.504	12.877
10 bis unter 20 Jahren	13.683	13.739	13.856	13.821	13.723	14.204
20 bis unter 30 Jahren	22.254	22.250	22.224	22.419	22.126	21.237
30 bis unter 40 Jahren	23.920	23.718	23.580	23.718	23.399	21.381
40 bis unter 50 Jahren	20.157	20.070	19.797	19.855	19.682	21.569
50 bis unter 60 Jahren	21.132	21.584	21.894	22.574	22.670	21.619
60 bis unter 70 Jahren	19.591	19.106	18.796	18.426	18.089	17.234
70 bis unter 80 Jahren	13.997	13.836	13.965	14.218	14.375	14.197
80 Jahre und älter	10.992	10.869	10.504	10.279	9.965	7.765

Quelle: Lokales Melderegister der MA 01/02 – Einwohner- und Standesamt

2.5: Bevölkerung mit Nebenwohnsitz nach Altersgruppen

Stichtag 1.1.	2026	2025	2024	2023	2022	2016
Insgesamt	**19.671**	**20.336**	**21.101**	**21.745**	**22.141**	**21.213**
d a v o n nach Altersgruppen						
unter 10 Jahren	252	261	267	264	286	248
10 bis unter 20 Jahren	999	1.031	1.015	1.086	1.159	1.294
20 bis unter 30 Jahren	5.671	5.764	5.956	6.420	6.661	7.307
30 bis unter 40 Jahren	3.144	3.371	3.677	3.726	3.809	3.603
40 bis unter 50 Jahren	2.546	2.661	2.783	2.877	2.941	2.922
50 bis unter 60 Jahren	2.894	3.015	3.126	3.247	3.302	2.723
60 bis unter 70 Jahren	2.285	2.304	2.294	2.192	2.078	1.524
70 bis unter 80 Jahren	1.074	1.103	1.146	1.146	1.174	1.061
80 Jahre und älter	806	826	837	787	731	531

Quelle: Lokales Melderegister der MA 01/02 – Einwohner- und Standesamt

2.6: Bevölkerung mit Hauptwohnsitz nach ausgewählten Staatsangehörigkeiten

Stichtag 1.1.	2026	2025	2024	2023	2022	2016
Insgesamt	**158.803**	**158.429**	**158.040**	**158.884**	**157.533**	**152.083**
Österreich	104.290	105.156	106.258	107.497	108.619	113.582
andere Staatsangehörigkeiten	54.513	53.273	51.782	51.387	48.914	38.501
d a r u n t e r						
Deutschland	8.460	8.409	8.336	8.429	8.197	6.391
Bosnien und Herzegowina	5.024	5.049	5.071	5.118	5.146	5.278
Serbien	4.600	4.633	4.635	4.713	4.783	4.592
Rumänien	3.353	3.227	3.246	3.186	3.024	1.548
Syrien – Arabische Republik	2.784	2.686	2.532	2.359	2.230	986
Kroatien	2.735	2.750	2.706	2.655	2.603	2.266
Türkei	2.524	2.509	2.475	2.487	2.471	2.451
Afghanistan	2.119	2.072	1.955	1.839	1.749	1.061
Ungarn	1.784	1.801	1.779	1.687	1.597	1.087
Ukraine	1.670	1.506	1.356	1.146	222	191

Quelle: Lokales Melderegister der MA 01/02 – Einwohner- und Standesamt

2.7: Bevölkerung mit Nebenwohnsitz nach ausgewählten Staatsangehörigkeiten

Stichtag 1.1.	2026	2025	2024	2023	2022	2016
Insgesamt	**19.671**	**20.336**	**21.101**	**21.745**	**22.141**	**21.213**
Österreich	12.373	12.790	13.166	13.475	13.823	14.143
andere Staatsangehörigkeiten	7.298	7.546	7.935	8.270	8.318	7.070
d a r u n t e r						
Deutschland	3.157	3.405	3.770	3.952	3.996	3.436
Rumänien	961	900	833	786	801	566
Italien	476	454	476	470	478	356
Slowakei	419	447	500	547	567	685
Ungarn	278	315	314	318	322	251
Bulgarien	240	221	234	219	180	85
Spanien	152	121	111	109	109	85
Serbien	118	130	118	129	137	138
Bosnien und Herzegowina	117	127	130	133	128	139
Polen	116	124	113	125	142	111

Quelle: Lokales Melderegister der MA 01/02 – Einwohner- und Standesamt

2.8: Geborene (Lebendgeborene)

	2025	2024	2023	2022	2021	2015
Insgesamt	**1.308**	**1.333**	**1.333**	**1.414**	**1.559**	**1.444**
d a v o n nach Staatsangehörigkeit						
Österreich	**767**	**753**	**837**	**891**	**1.011**	**1.052**
weiblich	371	366	432	444	483	504
männlich	396	387	405	447	528	548
andere	**541**	**580**	**496**	**523**	**548**	**392**
weiblich	260	273	233	259	250	181
männlich	281	307	263	264	298	211

Quelle: Amt der Salzburger Landesregierung/Landesstatistik und Verwaltungscontrolling
Ermittelt aus Datengrundlagen der Statistik Austria

2.9: Gestorbene

	2025	2024	2023	2022	2021	2015
Insgesamt	**1.442**	**1.551**	**1.613**	**1.626**	**1.646**	**1.369**
d a v o n						
weiblich	726	808	828	902	819	709
männlich	716	743	785	724	827	660
d a r u n t e r ausgewählte Todesursachen						
Erkrankungen des Herz-Kreislauf-Systems	354	448	464	455	447	521
Neubildungen (Krebs bösartig)	358	362	417	370	368	323

Quelle: Amt der Salzburger Landesregierung/Landesstatistik und Verwaltungscontrolling
Ermittelt aus Datengrundlagen der Statistik Austria

2.10: Eheschließungen und eingetragene Partnerschaften

	2025	2024	2023	2022	2021	2015
Eheschließungen[1]	**715**	**722**	**783**	**872**	**745**	**800**
d a v o n						
verschiedengeschlechtlich	699	712	759	855	728	*
gleichgeschlechtlich[2]	16	10	24	17	17	*
d a r u n t e r						
Erst-Ehe beider Brautleute	536	522	557	613	520	525
Erst-Ehe Frau	594	577	634	689	589	629
Erst-Ehe Mann	580	580	603	680	565	592
beide mit österr. Staatsangehörigkeit	351	351	371	386	351	389
Frau mit österr. Staatsangehörigkeit	486	500	511	549	487	527
Mann mit österr. Staatsangehörigkeit	468	451	520	557	464	535
eingetragene Partnerschaften	**31**	**33**	**30**	**32**	**26**	**8**
d a v o n						
weibliche Paare	-	1	1	-	1	5
männliche Paare	2	-	1	2	3	3
verschiedengeschlechtliche Paare[2]	29	32	28	30	22	*

[1] Bis 2014 richtete sich die Zählung der Eheschließungen, die in Österreich stattfanden, nur nach dem Wohnort des Mannes. Ab 2015 erstmals inkl. im Ausland geschlossenen Ehen, sowie Eheschließungen von Salzburgerinnen mit anderen Staatsangehörigen.

[2] Seit 2019 sind in Österreich gleichgeschlechtliche Ehen und verschiedengeschlechtliche eingetragene Partnerschaften möglich, zusätzlich zu den bereits vorliegenden gesetzlichen partnerschaftlichen Bindungen.

Quelle: Amt der Salzburger Landesregierung/Landesstatistik und Verwaltungscontrolling
Ermittelt aus Datengrundlagen der Statistik Austria

2.11: Ehescheidungen und aufgelöste Partnerschaften

	2025	2024	2023	2022	2021	2015
Ehescheidungen	**255**	**258**	**281**	**269**	**251**	**289**
d a v o n nach Ehedauer						
unter 5 Jahren	69	49	67	66	76	88
5 bis unter 10 Jahren	63	77	69	64	63	68
10 bis unter 20 Jahren	76	74	85	74	58	78
20 Jahre und mehr	47	58	60	65	54	55
mittlere Ehedauer in Jahren (Median)	9,7	10,6	10,5	10,3	8,5	9,0
aufgelöste Partnerschaften	**2**	**4**	**3**	**2**	**2**	**-**

Quelle: Amt der Salzburger Landesregierung/Landesstatistik und Verwaltungscontrolling
Ermittelt aus Datengrundlagen der Statistik Austria

2.12: Wanderungsbewegung

	2025	2024	2023	2022	2021	2015
Zuzüge (Fälle)	**10.352**	**10.746**	**11.482**	**11.719**	**9.829**	**12.983**
davon						
nach Geschlecht						
weiblich	4.986	5.116	5.422	5.737	4.560	5.284
männlich	5.384	5.630	6.060	5.982	5.269	7.699
nach Alter						
unter 15 Jahren	834	968	1.036	1.221	846	1.382
15 bis unter 60 Jahren	8.981	9.233	9.878	9.810	8.539	11.159
60 Jahre und älter	537	545	568	688	444	442
nach Staatsangehörigkeit						
Österreich	3.107	3.132	3.356	3.430	3.360	3.933
Deutschland	1.099	1.128	1.187	1.218	1.263	1.071
ehemaliges Jugoslawien[1)]	715	789	903	898	898	995
Türkei	225	237	249	213	176	177
übriges Ausland, unbekannt	5.206	5.460	5.787	5.960	4.132	6.807
nach Herkunftsregion						
Land Salzburg	2.842	2.788	3.157	2.852	2.722	3.168
übriges Österreich	2.348	2.586	2.749	2.700	2.392	3.133
Ausland	5.162	5.372	5.576	6.167	4.715	6.682
Wegzüge (Fälle)	**10.043**	**10.265**	**10.394**	**10.156**	**9.799**	**10.574**
davon						
nach Geschlecht						
weiblich	4.805	4.891	5.035	4.861	4.542	4.506
männlich	5.238	5.374	5.359	5.295	5.257	6.068
nach Alter						
unter 15 Jahren	1.011	1.061	1.129	1.140	1.010	1.152
15 bis unter 60 Jahren	8.269	8.419	8.482	8.210	8.025	8.723
60 Jahre und älter	763	785	783	806	764	699
nach Staatsangehörigkeit						
Österreich	3.761	3.937	4.177	4.311	4.412	4.562
Deutschland	1.086	1.070	1.020	1.078	942	776
ehemaliges Jugoslawien[1)]	786	747	832	821	851	812
Türkei	205	183	186	170	167	166
übriges Ausland, unbekannt	4.205	4.328	4.179	3.776	3.427	4.258
nach Zielregion						
Land Salzburg	3.065	3.149	3.125	3.175	3.429	3.944
übriges Österreich	2.736	2.940	3.234	2.980	2.916	3.394
Ausland	4.242	4.176	4.035	4.001	3.454	3.236

[1)] Ehemaliges Jugoslawien: Bosnien und Herzegowina, Jugoslawien (hist.), Kosovo, Kroatien, Mazedonien, Montenegro, Serbien, Serbien und Montenegro, Slowenien

Hinweis: Aufgrund der Registerzählung wurden die Zahlen der Wanderungsbewegung revidiert.

Quelle: Amt der Salzburger Landesregierung/Landesstatistik und Verwaltungscontrolling
Ermittelt aus Datengrundlagen der Statistik Austria

Kapitel 3: Bauwesen

3.1: Gebäude, Wohnungen und Bevölkerung (AGWR)

Stand 1.1.	Gebäude	Wohnungen	Bevölkerung mit Hauptwohnsitz	Bevölkerung mit Nebenwohnsitz
2026	22.620	92.043	158.803	19.671
2025	22.597	91.845	158.429	20.336
2024	22.569	91.707	158.040	21.101
2023	22.515	90.933	158.884	21.745
2022	22.465	90.179	157.533	22.141
2021	22.452	89.664	157.226	21.755
2020	22.419	88.937	156.841	21.244
2019	22.307	89.175	155.886	21.344
2018	22.248	88.409	154.820	21.373
2017	22.088	87.649	153.766	21.505
2016	22.005	87.262	152.083	21.213

Anmerkung: Ab 1.1.2014 gibt es eine neue (separate) Tabelle (3.1), die auf den Datenbestand des Adress-, Gebäude- und Wohnungsregisters (AGWR) basiert.

Quelle: Quelle: Statistik Austria: Adress-, Gebäude- und Wohnungsregister (AGWR)
Lokales Melderegister der MA 01/02 – Einwohner- und Standesamt

3.2: Gebäude, Wohnungen und Bevölkerung (AVS)

Stand 31.12.	Gebäude	Wohnungen	Bevölkerung mit Hauptwohnsitz
2020	21.662	90.007	157.226
2019	21.622	89.527	156.841
2018	21.557	88.669	155.886
2017	21.523	88.124	154.820
2016	21.446	87.285	153.766
2015	21.428	86.793	152.083
2014	21.397	86.106	149.728
2013	21.322	85.247	147.825
2012	21.269	84.440	149.760
2011	21.276	83.921	149.385
2010	21.165	83.164	148.763
2009	21.084	82.749	149.065
2008	20.984	82.041	149.108
2007	20.870	81.404	150.378
2006	20.795	80.895	150.269
2005	20.716	80.389	149.997
2004	20.653	80.034	148.546
2003	20.517	79.468	147.635
2002	20.385	79.052	146.560
2001	20.248	78.434	144.912
2000	20.130	77.748	143.516
1999	19.937	76.821	143.120
1998	19.760	76.087	142.878
1997	19.634	75.131	143.520
1996	19.386	73.866	143.647
1995	19.239	72.620	143.910
1994	19.187	71.911	144.970
1993	19.079	71.381	145.209
1992	18.975	71.025	145.546
1991	18.811	70.744	143.506
1990	18.745	70.267	141.872
1989	18.549	69.605	138.268
1988	18.356	68.565	136.608
1987	18.218	67.795	135.876
1986	18.127	67.295	135.750
1985	17.955	66.627	135.107
1984	17.809	66.065	134.846
1983	17.594	65.169	134.442
1982	17.583	64.470	134.894
1981	17.369	63.700	135.379
1980	17.259	63.283	138.268
1979	17.129	62.653	139.226
1978	16.918	61.835	139.000
1977	16.695	61.021	140.000
1976	16.539	60.138	138.500
1975	16.375	58.862	137.000

Hinweis: Aufgrund von Bereinigungen durch die MA 05/00 – Raumplanung und Baubehörde wurden rückwirkende Korrekturen für die Jahre 2012 - 2017 durchgeführt.

Quelle: Lokales Melderegister der MA 01/02 – Einwohner- und Standesamt
MA 05/00 – Raumplanung und Baubehörde
MA 02/01 – Stadtarchiv und Statistik

3.3: Gebäudebestand

Stand 1.1.	2026	2025	2024	2023	2022	2016
Gebäude insgesamt	**22.620**	**22.597**	**22.569**	**22.515**	**22.465**	**22.005**
davon						
nach der Wohnnutzung						
reine Wohngebäude	18.331	18.420	18.474	18.493	18.497	18.153
darunter						
mit 1 oder 2 Wohnungen	11.344	11.333	11.332	11.336	11.350	11.343
Wohngebäude mit Nebennutzung	816	699	616	528	462	251
Nichtwohngebäude	3.414	3.409	3.385	3.392	3.401	3.479
unbekannt	59	69	94	102	105	122
nach der Bauperiode						
vor 1945	4.535	4.506	4.507	4.510	4.520	4.598
1945 bis 1960	3.784	3.766	3.766	3.788	3.799	3.893
1961 bis 1980	6.238	6.212	6.195	6.207	6.224	6.271
1981 bis 2000	4.260	3.745	3.527	3.499	3.441	3.354
2001 bis 2020	3.328	3.323	3.313	3.310	3.306	2.534
nach 2020	400	336	268	161	74	-
unbekannt	75	709	993	1.040	1.101	1.355
nach überbauter Grundfläche						
unter 75 m²	3.095	3.109	3.115	3.104	3.108	2.997
75 bis unter 100 m²	2.521	2.530	2.534	2.543	2.542	2.560
100 bis unter 150 m²	5.638	5.626	5.632	5.643	5.642	5.646
150 bis unter 250 m²	5.234	5.173	5.152	5.122	5.096	4.945
250 m² und mehr	6.073	6.090	6.042	6.001	5.972	5.735
unbekannt	59	69	94	102	105	122

Quelle: Statistik Austria: Adress-, Gebäude- und Wohnungsregister (AGWR)

3.4: Wohnungsbestand

Stand 1.1.	2026	2025	2024	2023	2022	2016
Wohnungen insgesamt	**92.043**	**91.845**	**91.707**	**90.933**	**90.179**	**87.262**
davon						
nach Anzahl der Wohnräume						
1 Wohnraum	11.186	11.266	11.398	11.359	11.057	11.615
2 bis 3 Wohnräume	45.104	44.308	43.065	41.617	40.684	36.163
4 Wohnräume und mehr	35.578	35.970	36.710	37.332	37.799	38.236
unbekannt	175	301	534	625	639	1.248
nach der Wohnfläche						
unter 45 m²	18.260	17.921	17.619	17.074	16.590	16.603
45 bis unter 75 m²	37.624	37.361	36.987	36.548	36.189	33.969
75 bis unter 120 m²	27.013	27.290	27.616	27.764	27.823	26.798
120 m² und mehr	8.971	8.972	8.951	8.922	8.938	8.644
unbekannt	175	301	534	625	639	1.248

Quelle: Statistik Austria: Adress-, Gebäude- und Wohnungsregister (AGWR)

3.5: Bauüberhang (zu Jahresende bewilligte bzw. offene Bauvorhaben an Gebäuden)

	2025	2024	2023	2022	2021	2015
bewilligte Bauvorhaben an Gebäuden insgesamt	**106**	**79**	**85**	**108**	**137**	**153**
davon						
Neuerrichtung ganzer Gebäude	67	49	61	80	102	138
darunter						
Gebäude mit mindestens einer Wohnung	64	46	59	73	95	109
An-, Auf- und Umbautätigkeit bestehender Gebäude	39	30	24	28	35	15
darunter						
Gebäude mit mindestens einer Wohnung	33	25	19	23	29	14
offene Bauvorhaben an Gebäuden insgesamt	**422**	**375**	**359**	**405**	**394**	**517**
davon						
Neuerrichtung ganzer Gebäude	295	254	241	270	263	387
darunter						
Gebäude mit mindestens einer Wohnung	240	207	197	219	209	277
An-, Auf- und Umbautätigkeit bestehender Gebäude	127	121	118	135	131	130
darunter						
Gebäude mit mindestens einer Wohnung	98	88	88	107	107	118

Quelle: Statistik Austria: Adress-, Gebäude- und Wohnungsregister (AGWR)

3.6: Bauüberhang (zu Jahresende bewilligte bzw. offene Bauvorhaben an Wohnungen)

	2025	2024	2023	2022	2021	2015
bewilligte Bauvorhaben an Wohnungen insgesamt	**219**	**257**	**182**	**404**	**716**	**725**
davon						
Neuerrichtung in neuen Gebäuden	137	176	142	343	569	660
An-, Auf- und Umbautätigkeit an bestehenden Gebäuden	82	81	40	61	147	65
offene Bauvorhaben an Wohnungen insgesamt	**1.317**	**1.208**	**1.083**	**1.564**	**1.535**	**2.100**
davon						
Neuerrichtung in neuen Gebäuden	1.040	927	828	1.163	1.062	1.749
An-, Auf- und Umbautätigkeit an bestehenden Gebäuden	277	281	255	401	473	351

Quelle: Statistik Austria: Adress-, Gebäude- und Wohnungsregister (AGWR)

3.7: Zu- und Abgang an Gebäuden

	2025	2024	2023	2022	2021	2015
Zugang an Gebäuden insgesamt	**95**	**96**	**139**	**89**	**115**	**164**
davon						
Neuerrichtung ganzer Gebäude	68	66	99	70	81	139
darunter						
Gebäude mit mindestens einer Wohnung	58	61	88	62	67	94
An-, Auf- und Umbautätigkeit bestehender Gebäude	27	30	40	19	34	25
darunter						
Gebäude mit mindestens einer Wohnung	23	27	37	19	28	24
Abgang an Gebäuden insgesamt	**30**	**29**	**38**	**29**	**31**	**33**
darunter						
Gebäude mit mindestens einer Wohnung	24	25	29	27	26	19

Quelle: Statistik Austria: Adress-, Gebäude- und Wohnungsregister (AGWR)

3.8: Zugang an Wohnungen

	2025	2024	2023	2022	2021	2015
Zugang an Wohnungen insgesamt	**455**	**562**	**717**	**364**	**437**	**901**
davon						
nach Bauherr:in						
physische Personen	58	83	123	107	143	145
juristische Personen	397	479	594	257	294	756
nach Wohnraumanzahl						
1 Wohnraum	42	35	121	38	7	12
2 Wohnräume	238	252	250	152	158	316
3 Wohnräume	99	205	219	106	171	407
4 Wohnräume	46	50	84	37	74	125
5 Wohnräume	16	14	27	24	20	31
6 Wohnräume und mehr	14	6	16	7	7	10
durchschnittliche Nutzfläche in m² pro Wohnung	**68,58**	**67,86**	**73,34**	**75,03**	**78,39**	**75,31**
durchschnittliche Anzahl der Wohnräume pro Wohnung	**2,58**	**2,60**	**2,58**	**2,69**	**2,93**	**2,87**

Quelle: Statistik Austria: Adress-, Gebäude- und Wohnungsregister (AGWR)

3.9: Verkäufe unbebauter Grundstücke

	2025	2024	2023	2022	2021	2015
Anzahl	*	*	**25**	**43**	**47**	**55**
davon						
nach der Art der Widmung						
Grünland	*	*	*	*	14	*
Bauland	*	*	19	28	33	42
Verkehrsfläche	*	*	*	*	-	*
Fläche (Angaben in m²)	*	*	**47.974**	**90.064**	**119.619**	**80.367**
davon						
nach der Art der Widmung						
Grünland	*	*	*	*	60.298	*
Bauland	*	*	20.836	32.675	59.321	59.864
Verkehrsfläche	*	*	*	*	-	*
Durchschnittspreise pro m² in Euro						
Grünland	*	*	*	*	222	*
Bauland	*	*	2.134	1.695	1.370	809
darunter						
Bauparzelle	*	*	2.165	1.703	1.484	929
Gewerbegebiet	*	*	*	-	*	*
Verkehrsfläche	*	*	*	*	-	*

Verkäufe von unbebauten bzw. von jenen bebauten Grundstücken, deren Objekte zum Abbruch bestimmt sind.

Bei Redaktionsschluss lagen für 2024 und 2025 keine Zahlen vor.

Quelle: MA 05/00 – Raumplanung und Baubehörde, Grundbuch
MD/00 – Wirtschaftsservice, Förderungen und Bodenpolitik
MA 02/01 – Stadtarchiv und Statistik

3.10: Grabungen in der Stadt Salzburg

in Laufmeter	2025	2024	2023	2022	2021	2015
Insgesamt	**52.190**	**65.154**	**42.575**	**38.946**	**37.845**	**49.766**
davon						
Öffentliche Beleuchtung	7.903	3.869	3.880	8.122	3.100	4.520
Verkehrssteuerungsanlagen	337	902	437	356	552	2.888
Kanal- und Gewässeramt	2.328	2.604	1.257	2.105	2.062	3.269
EDV	550	350	215	-	450	-
Reinhalteverband	-	-	-	-	34	-
Telekom Austria AG	10.000	30.000	10.150	2.118	5.068	10.600
Salzburg AG/Strom	10.449	4.958	12.355	10.799	9.820	5.941
Salzburg AG/Wasser	3.523	5.011	3.190	5.660	4.585	6.907
Salzburg AG/Gas	1.356	465	838	2.578	1.381	2.946
Salzburg AG/Fernwärme	5.870	3.160	2.267	2.202	3.062	2.687
Salzburg AG/Telekommunikation	8.018	13.324	7.530	4.576	7.436	9.538
Private	1.856	511	456	430	295	470
Kanalsanierungsbudget im außerordentlichen Haushalt der Stadt Salzburg (in Millionen Euro)	**5,5**	**4,8**	**3,5**	**4,0**	**3,8**	**3,5**

Quelle: MA 06/00 – Baudirektion
MA 06/02 – Kanal- und Gewässeramt
MA 06/03 – Vermessung und Geoinformation Tiefbaukoordinierung
MA 06/04 – Straßen- und Brückenamt

3.11: Städtischer Gebäude- und Wohnungsbesitz

(Nur Wohn- bzw. Wohn-/Geschäftshäuser)	2025	2024	2023	2022	2021	2015
Häuser	*	121	121	121	118	127
Geschäfte	*	160	160	161	158	161
Wohnungen	*	1.721	1.715	1.716	1.716	1.789

Bei Redaktionsschluss lagen für 2025 keine Zahlen vor.

Quelle: Kommunale gswb Liegenschaftsverwaltung GmbH (KgL)

3.12: Sanierungs- und Instandsetzungsarbeiten beim städtischen Gebäude- und Wohnungsbesitz (ohne Amtsgebäude)

Angaben in 1.000 Euro	2025	2024	2023	2022	2021	2015
Aufwand	*	**10.104**	**3.619**	**4.138**	**2.797**	**1.914**
davon						
Einzelwohnugsrenovierungen	*	1.757	1.701	1.948	1.024	490
Generalsanierungen (ganze Gebäude inkl. aller Wohnungen)	*	5.763	613	-	75	-
sonstige Instandsetzungs- und Sanierungsarbeiten[1)]	*	2.584	1.918	2.190	1.698	1.424

Bei Redaktionsschluss lagen für 2025 keine Zahlen vor.

[1)] z.B.: Fassadenrenovierungen, Dacheindeckungen, Elektro- und Gasinstallationen, Stiegenhausfärbelungen, Kanalräumungen, Kaminrenovierungen, Aufzugsreparaturen etc.

Quelle: Kommunale gswb Liegenschaftsverwaltung GmbH (KgL)

3.13: Spielplätze und Grünflächen

	2025	2024	2023	2022	2021	2015
Anlagen[1)]	**2.234**	**2.238**	**2.209**	**2.177**	**2.185**	**2.078**
Fläche in m²	2.145.968	2.179.059	2.193.004	2.195.231	2.226.876	2.170.300
davon						
Kinder- und Jugendspielplätze	**84**	**84**	**84**	**83**	**83**	**83**
Fläche in m²	411.827	411.936	426.914	426.575	426.497	415.200
Vereinssportflächen	**10**	**11**	**11**	**14**	**15**	**15**
Fläche in m²	63.022	69.106	69.106	90.149	93.106	93.100
Grün- und Parkanlagen[2)]	**67**	**68**	**68**	**68**	**68**	**48**
Fläche in m²	1.438.484	1.465.136	1.466.642	1.448.886	1.475.810	1.419.000
Straßengrünflächen	**2.073**	**2.075**	**2.046**	**2.012**	**2.019**	**1.932**
Fläche in m²	232.635	232.881	230.342	229.621	231.463	243.000

[1)] Öffentliche und halböffentliche, von der Stadtgemeinde Salzburg betreute Grünflächen

[2)] Rückwirkend bis 2007 inklusive Biotope

Quelle: MA 07/02 – Stadtgärten

Kapitel 4: Wirtschaft

4.1: Indexwerte – Jahresdurchschnitt

	2025	2024	2023	2022	2021	2015
Harmonisierter Verbraucherpreisindex						
Basis: 2015 = 100	139,0	134,2	130,4	121,1	111,5	100,0
Verbraucherpreisindex						
Basis: 2020 = 100	128,2	123,8	120,3	111,6	102,8	*
Basis: 2015 = 100	138,7	134,0	130,1	120,7	111,2	100,0
Basis: 2010 = 100	153,5	148,3	144,1	133,6	123,1	110,7
Basis: 2005 = 100	168,2	162,4	157,8	146,4	134,8	121,2
Basis: 2000 = 100	185,8	179,5	174,4	161,8	149,0	134,0
Basis: 1996 = 100	195,6	188,9	183,5	170,2	156,8	141,0
Basis: 1986 = 100	255,7	247,0	239,9	222,5	205,0	184,4
Basis: 1976 = 100	397,5	383,9	373,0	345,9	318,7	286,6
Basis: 1966 = 100	697,6	673,9	654,6	607,2	559,4	503,0
Basis: 1958 = 100 (I)	888,8	858,6	834,1	773,6	712,7	640,9
Basis: 1958 = 100 (II)	891,8	861,5	836,8	776,2	715,1	643,0
Lebenshaltungskostenindex						
Basis: April 1945 = 100	7.809,8	7.544,3	7.328,5	6.797,3	6.262,1	5.631,3
Basis: April 1938 = 100	6.633,4	6.407,8	6.224,5	5.773,4	5.318,8	4.783,0
Kleinhandelspreisindex						
Basis: März 1938 = 100	6.730,9	6.502,0	6.316,0	5.858,3	5.397,0	4.853,3
Großhandelspreisindex						
Basis: 2020 = 100	130,2	129,9	131,2	133,5	110,4	*
Basis: 2015 = 100	132,9	132,6	133,9	136,3	112,7	100,0
Basis: 2010 = 100	137,7	137,4	138,8	141,3	116,8	103,6
Basis: 2005 = 100	152,6	152,2	153,7	156,5	129,4	114,8
Basis: 2000 = 100	167,9	167,6	169,2	172,2	142,4	126,4
Basis: 1996 = 100	173,0	172,6	174,3	177,4	146,7	130,2
Basis: 1986 = 100	180,4	180,1	181,8	185,0	153,0	135,8
Basis: 1976 = 100	240,3	239,8	242,1	246,5	203,7	180,8
Basis: 1964 = 100	399,8	399,1	402,9	410,1	339,1	301,0
Baukostenindex ohne MwSt.						
Wohnhaus- und Siedlungsbau Basis: 2000	212,1	207,4	200,2	198,0	179,9	149,1
Wohnhaus- und Siedlungsbau Basis: 1990	289,9	283,5	273,6	270,6	245,8	203,8
Baukostenindex Wohnungsbau						
Basis: Mai 1945 = 100 mit U-Bahnabg.	28.411	27.783	26.820	26.525	24.093	19.972
Basis: Mai 1945 = 100 ohne U-Bahnabg.	27.945	27.328	26.380	26.090	23.697	19.645
Baupreisindex ohne MwSt.						
Basis: 1996 = 100						
Hoch- und Tiefbau	203,6	202,0	199,4	189,7	172,8	145,9
Hochbau	245,9	244,0	240,2	223,4	193,2	154,2
Wohnhaus- und Siedlungsbau	238,5	236,6	233,5	217,4	189,0	151,4
Sonstigen Hochbau	255,8	253,6	248,9	231,1	198,7	157,6
Tiefbau	150,4	149,1	147,8	146,2	144,7	132,0
Straßenbau	153,3	151,7	149,9	148,1	146,1	131,2
Brückenbau	142,9	140,9	139,0	137,0	134,8	123,6
Sonstiger Tiefbau	150,8	149,9	149,2	148,0	147,0	136,3

Quelle: Statistik Austria

4.2: Jahresdurchschnittspreise ausgesuchter Waren für Österreich

Preise in Euro	Menge	2025	2024	2023	2022	2021	2015
Schweinsschnitzel[1)]	1 kg	10,95	10,98	11,14	9,85	11,33	10,39
Schinken vom Schwein[1)]	100 g	2,17	2,13	2,08	1,89	2,00	1,90
Länger Frisch Milch[1)]	1 l	1,60	1,53	1,56	1,46	1,21	*
Frischmilch[1)]	1 l	1,60	1,51	1,54	1,42	1,18	*
Butter[1)]	250 g	2,52	2,41	2,21	2,43	2,02	1,66
Gouda[1)]	100 g	1,16	1,11	1,14	0,98	1,07	1,05
Mischbrot[1)]	1 kg	3,46	3,38	3,17	2,91	3,33	2,97
Vollmilchschokolade[1)]	100 g	2,09	1,60	1,44	1,30	1,12	1,13
Kristallzucker[1)]	1 kg	1,37	1,39	1,43	1,04	0,98	1,00
Weizenmehl[1)]	1 kg	1,02	1,04	1,08	0,96	1,11	1,06
Flaschenbier[1)]	0,5 l	1,02	1,05	1,01	0,93	0,94	0,86
Mineral-/Tafelwasser[1)]	1 l	0,65	0,69	0,65	0,55	0,72	0,35
Bohnenkaffee[1)]	500 g	7,89	6,34	6,13	5,53	5,80	7,39
Eier[1)]	6 Stk.	2,22	2,15	2,10	2,09	2,09	2,15
Äpfel[1)]	1 kg	2,54	2,29	2,11	2,12	2,31	2,04
Tomaten[1)]	1 kg	6,85	6,50	6,77	6,38	4,43	4,09
Kartoffeln[1)]	1 kg	1,44	1,50	1,55	1,30	1,32	1,20
Schnitzel, paniert	1 Portion	18,16	16,92	16,09	14,36	12,99	10,48
Kleiner Brauner im Restaurant	1 Tasse	3,09	3,00	2,86	2,67	2,51	2,25
Bier im Restaurant	0,5 l	5,32	5,05	4,78	4,40	4,13	3,52
Wein im Restaurant	0,125 l	4,12	3,89	3,70	3,27	2,95	2,37
Installateur:in, Gas/Wasser	1 Std.	137,83	130,70	120,41	111,71	105,46	91,67
Heizöl extra leicht/Großabn.	3.000 l	3.290,96	3.471,33	3.644,07	4.237,37	2.233,75	2.135,55
Waschmaschine	1 Stk.	655,63	655,77	675,91	630,82	570,30	548,35
Herren-Hose	1 Stk.	61,03	62,56	61,62	63,00	59,25	61,77
Herren-Hemd	1 Stk.	43,43	44,29	44,23	41,98	40,15	34,44
Damen-Bluse	1 Stk.	44,95	46,24	45,62	44,58	42,71	41,22
Damen-Jeans	1 Stk.	60,00	62,10	59,68	57,37	60,77	59,71
Herren-Halbschuhe	1 Paar	60,81	102,74	102,02	96,30	94,55	93,98
Damen-Pumps	1 Paar	76,35	87,27	83,99	81,30	79,77	77,30
Allzweckreiniger[1)]	1000 ml	2,78	2,71	2,59	2,10	1,73	2,09
Hundefutter	1000 g	7,09	6,98	6,67	6,25	2,50	2,39
Katzenfutter[1)]	400 g	3,63	3,68	3,59	3,03	1,02	0,66
Damenhaarschnitt	1	66,86	63,87	59,58	55,50	54,76	45,56
Kino Eintrittskarte Erwachsener	1 Karte	11,96	11,73	11,05	10,32	9,80	9,20
Dieseltreibstoff	1 l	1,54	1,60	1,64	1,82	1,23	1,12
Superbenzin	1 l	1,52	1,57	1,60	1,72	1,28	1,20
Brettspiel	1	32,92	32,73	32,02	29,27	27,84	31,37

[1)] Aufgrund der Umstellung auf Scannerdaten, ist eine Vergleichbarkeit zur traditionellen Preiserhebung nicht mehr gegeben.

Aus Datenschutzgründen erfolgte eine Umstellung von regionale auf österreichweite Durchschnittspreise.
Ein Vergleich mit früheren Publikationen ist daher nur bedingt möglich.

Quelle: Statistik Austria

4.3: Beitragspflichtiges Monatseinkommen der Arbeiter:innen und Angestellten (Median)

Angaben in Euro	2025	2024	2023	2022	2021	2015
Stadt Salzburg	*	**3.533**	**3.255**	**3.023**	**2.846**	**2.470**
Frauen	*	3.038	2.782	2.566	2.318	2.031
Männer	*	4.087	3.764	3.502	3.322	2.964
Österreich	*	**3.501**	**3.229**	**2.996**	**2.898**	**2.479**
Frauen	*	2.897	2.661	2.456	2.356	1.986
Männer	*	3.998	3.691	3.426	3.317	2.896

Bei Redaktionsschluss lagen für 2025 keine Zahlen vor.

Monatseinkommen = Jahreseinkommen dividiert durch Versicherungstage mal 30 (inkl. Sonderzahlungen)

Quelle: Hauptverband der Österreichischen Sozialversicherungsträger

4.4: Vorgemerkte Arbeitslose und Arbeitslosenquote

Monatsende	2025	2024	2023	2022	2021	2015
Jänner	**5.570**	**5.063**	**4.674**	**4.579**	**7.323**	**6.039**
d a v o n						
Frauen	2.142	1.896	1.687	1.744	2.943	2.137
Männer und altern. Geschl.	3.428	3.167	2.987	2.835	4.380	3.902
Juli	**4.852**	**4.475**	**3.946**	**3.660**	**4.513**	**5.076**
d a v o n						
Frauen	2.128	1.968	1.801	1.681	2.131	2.088
Männer und altern. Geschl.	2.724	2.507	2.145	1.979	2.382	2.988
Arbeitslosenquote (in %)[1)]						
Jänner	6,7	7,1	6,7	6,6	10,6	9,4
Juli	6,7	6,1	5,5	5,2	6,5	7,7

[1)] Die Arbeitslosenquote wird am Wohnort statt nach Arbeitsstätten ermittelt.

Quelle: Arbeitsmarktservice

4.5: Gemeldete offene Stellen

Monatsende	2025	2024	2023	2022	2021	2015
Jänner	2.107	2.509	3.415	3.192	1.558	861
Juli	2.038	2.511	3.499	4.411	2.962	1.138

Quelle: Arbeitsmarktservice

4.6: Erwerbstätige nach Wirtschaftsbereichen (Juni)

Stichtag: 30.6.	2024	2023	2022	2021	2020	2014
Sektoren insgesamt	**115.188**	**115.168**	**114.371**	**113.365**	**110.178**	*
Primärsektor	**134**	**144**	**145**	**150**	**153**	*
d a r u n t e r						
Land- und Forstwirtschaft	134	144	145	150	151	*
Sekundärsektor	**10.434**	**11.661**	**11.735**	**11.853**	**11.685**	*
d a v o n						
Bergbau und Gewinnung von Steinen	5	5	4	7	6	*
Herstellung von Waren	5.396	5.599	5.656	5.669	5.729	*
Energie- und Wasserversorgung; Abwasser- und Abfallentsorgung	1.167	1.883	1.842	1.736	1.640	*
Bauwesen	3.866	4.174	4.233	4.441	4.310	*
d a r u n t e r						
Hoch- und Tiefbau	1.330	1.491	1.616	1.806	1.787	*
Tertiärsektor	**104.620**	**103.363**	**102.491**	**101.362**	**98.340**	*
d a v o n						
Handel; Instandhaltung und Reparatur von Kraftfahrzeugen	19.507	19.524	19.108	19.405	19.394	*
d a r u n t e r						
Einzelhandel	9.943	10.182	10.069	10.271	10.285	*
Verkehr und Lagerei	6.956	6.722	6.438	6.251	5.962	*
Beherbergung und Gastronomie	8.332	8.498	7.657	6.913	6.634	*
d a r u n t e r						
Gastronomie	5.244	5.381	4.967	4.565	4.176	*
Unternehmensnahe Dienste	11.548	11.676	11.171	11.285	11.351	*
Wissenschaftl., technische und sonst. wirtschaftl. Dienste	17.572	16.623	16.229	15.906	15.507	*
Öffentliche Verwaltung, Verteidigung, Sozialversicherung	7.653	8.409	10.691	10.504	9.081	*
Erziehung und Unterricht	9.980	10.514	8.383	8.354	9.189	*
Gesundheits- und Sozialwesen	15.938	14.473	16.126	16.186	15.012	*
d a r u n t e r						
Gesundheitswesen	10.763	9.383	11.088	11.092	10.090	*
Kunst, Unterhaltung; Sonst. Dienste; Private Haushalte	7.134	6.925	6.688	6.558	6.210	*

Quelle: Amt der Salzburger Landesregierung/Landesstatistik und Verwaltungscontrolling
Ermittelt aus Datengrundlagen der Statistik Austria (Abgestimmte Erwerbsstatistik)

4.7: Erwerbstätiger Frauenanteil nach Wirtschaftsbereichen (Juni)

Stichtag: 30.6.	2024	2023	2022	2021	2020	2014
Sektoren insgesamt	**49,8**	**49,9**	**50,1**	**50,1**	**49,9**	*
Primärsektor	**35,8**	**34,0**	**37,9**	**36,7**	**37,9**	*
d a r u n t e r						
Land- und Forstwirtschaft	34,0	34,0	37,9	36,7	37,7	*
Sekundärsektor	**24,2**	**24,9**	**24,3**	**23,8**	**23,7**	*
d a v o n						
Bergbau und Gewinnung von Steinen	60,0	40,0	100,0	85,7	66,7	*
Herstellung von Waren	32,1	32,4	31,8	32,1	31,8	*
Energie- und Wasserversorgung; Abwasser- und Abfallentsorgung	17,1	23,2	22,3	21,3	20,8	*
Bauwesen	15,1	15,7	14,9	14,2	14,1	*
d a r u n t e r						
Hoch- und Tiefbau	10,6	10,9	9,6	9,1	9,6	*
Tertiärsektor	**52,4**	**52,7**	**53,1**	**53,2**	**53,1**	*
d a v o n						
Handel; Instandhaltung und Reparatur von Kraftfahrzeugen	51,2	51,8	51,8	52,0	52,3	*
d a r u n t e r						
Einzelhandel	67,0	67,4	66,8	67,4	68,1	*
Verkehr und Lagerei	20,5	19,9	20,0	19,8	19,8	*
Beherbergung und Gastronomie	48,8	50,0	50,2	48,0	48,2	*
d a r u n t e r						
Gastronomie	43,7	45,4	46,3	43,9	43,1	*
Unternehmensnahe Dienste	44,5	45,2	45,3	45,7	45,2	*
Wissenschaftl., technische und sonst. wirtschaftl. Dienste	46,9	46,8	46,4	47,1	49,1	*
Öffentliche Verwaltung, Verteidigung, Sozialversicherung	52,4	56,0	59,8	59,2	53,9	*
Erziehung und Unterricht	63,6	65,1	62,4	62,4	63,3	*
Gesundheits- und Sozialwesen	72,6	71,9	71,0	71,2	71,2	*
d a r u n t e r						
Gesundheitswesen	70,1	69,0	68,4	68,4	68,3	*
Kunst, Unterhaltung; Sonst. Dienste; Private Haushalte	56,5	54,9	55,2	56,3	56,5	*

Quelle: Amt der Salzburger Landesregierung/Landesstatistik und Verwaltungscontrolling
Ermittelt aus Datengrundlagen der Statistik Austria (Abgestimmte Erwerbsstatistik)

4.8: Das Budget der Stadt Salzburg

Angaben in 1.000 Euro	2024			2023		
	Einzahlungen	Auszahlungen	Saldo	Einzahlungen	Auszahlungen	Saldo
Rechnungsabschluss insgesamt	**967.644**	**973.602**	**- 5.958**	**859.172**	**792.535**	**+ 66.637**
davon						
Vertretungskörper und allgemeine Verwaltung[1)]	216.930	509.790	- 292.860	192.869	449.051	- 256.182
Öffentliche Ordnung und Sicherheit	2.966	4.039	- 1.073	2.855	3.083	- 228
Unterricht, Erziehung, Sport und Wissenschaft	25.526	42.213	- 16.687	14.390	33.003	- 18.613
Kunst, Kultur und Kultus	4.904	58.137	- 53.233	9.937	41.815	- 31.878
Soziale Wohlfahrt und Wohnbauförderung	11.920	86.283	- 74.363	11.591	77.067	- 65.476
Gesundheit	596	35.737	- 35.141	157	33.433	- 33.276
Verkehr, Straßen- und Wasserbau	14.586	22.233	- 7.647	19.915	21.573	- 1.658
Wirtschaftsförderung	11	629	- 618	-	637	- 637
Dienstleistungen	165.314	163.059	+ 2.255	109.180	94.162	+ 15.018
Finanzwirtschaft	524.891	51.482	+ 473.409	498.278	38.711	+ 459.567

[1)] Seit 2020 werden aus datenschutzrechtlichen Gründen die Personaldaten für den Ergebnis- und Finanzierungshaushalt nur noch als Summe für die gesamte Gemeinde, nicht mehr in der detaillierten Form, ausgewiesen. Der Personalaufwand bzw. die Personalauszahlungen werden dabei in der Gruppe „Vertretungskörper und allgemeine Verwaltung“ ausgewiesen.

Quelle: KDZ – Zentrum für Verwaltungsforschung

www.offenerhaushalt.at/gemeinde/salzburg

4.9: Salzburg Congress Center

	2025	2024	2023	2022	2021	2015
Veranstaltungen insgesamt	**86**	**90**	**107**	**106**	**89**	**100**
Besucher:innen	**87.231**	**80.115**	**98.414**	**55.987**	**39.983**	**90.733**
darunter						
Kongresse	**26**	**22**	**28**	**24**	**13**	**17**
Besucher:innen	43.428	35.537	46.381	28.916	13.411	27.920
Tagungen	**27**	**29**	**33**	**19**	**14**	**36**
Besucher:innen	18.401	17.521	14.984	8.539	5.178	23.877
Konzerte	**18**	**16**	**20**	**13**	**12**	**15**
Besucher:innen	18.587	17.749	27.080	11.034	18.150	14.052

Quelle: Tourismus Salzburg GmbH

4.10: Messezentrum und Salzburgarena

	2025	2024	2023	2022	2021	2015
Veranstaltungen	**106**	**90**	**82**	**94**	**54**	**71**
davon						
Messezentrum	75	62	63	69	50	41
Salzburgarena	31	28	19	25	4	30
Besucher:innen	**688.349**	**601.295**	**606.352**	**441.287**	**124.338**	**609.164**
davon						
Messezentrum	561.086	499.524	502.913	373.844	113.474	542.318
Salzburgarena	127.263	101.771	103.439	67.443	10.864	66.846

Quelle: Messezentrum Salzburg GmbH

4.11: Salzburger Schlacht- und Stechviehmarkt

	2025	2024	2023	2022	2021	2015
Schlachtungen	**78.672**	**81.686**	**81.935**	**79.162**	**85.221**	**81.561**
davon						
Rinder	77.661	80.544	80.608	77.521	83.961	78.917
Kälber	1.011	1.142	1.327	1.641	1.260	2.644
Fleisch- und Stechviehmarkt (in t)						
Rindfleisch	26.148,5	27.472,4	26.995,1	26.065,2	28.286,1	26.289,8
Kalbfleisch	104,5	123,1	145,6	162,0	140,3	282,8

Quelle: Alpenrind GmbH bis 2007 OSI Group (davor Schlachthof)

Kapitel 5: Umwelt, Energie, öffentliche Ver- und Entsorgung

5.1: Luftgütemessungen

	2025	2024	2023	2022	2021	2015
Messstelle: PAUMANNPARK (416 m)[1]						
städtischer Hintergrund						
Messtage	365	366	352	365	365	365
d a v o n Bewertungsstufe						
1a	127	118	96	119	125	161
1b	205	194	187	176	180	139
2a	33	53	69	70	60	65
2b	-	1	-	-	-	-
3	-	-	-	-	-	-
Messstelle: RUDOLFSPLATZ (425 m)						
Stadtzentrum mit starker Verkehrsbelastung						
Messtage	365	366	365	365	365	365
d a v o n Bewertungsstufe						
1a	356	357	351	347	337	109
1b	8	6	13	18	24	250
2a	1	2	1	-	4	6
2b	-	1	-	-	-	-
3	-	-	-	-	-	-
Messstelle: MIRABELLPLATZ (430 m)						
Stadtzentrum mit durchschnittlicher Verkehrsbelastung						
Messtage	365	366	365	365	358	365
d a v o n Bewertungsstufe						
1a	139	105	107	126	122	132
1b	194	189	193	175	193	173
2a	32	71	65	64	43	60
2b	-	1	-	-	-	-
3	-	-	-	-	-	-

[1] bis 2023 Messstelle: LEHEN (427 m) - städtischer Hintergrund - Lehener Park

Bewertungsstufen	Luftgüte	Beschreibung
1a	sehr gering belastet	Vegetationsschutz eingehalten, Kur- und Erholungsgebiet
1b	gering belastet	Vorsorgewerte zum Schutz des Menschen eingehalten
2a	belastet	Vorsorgewerte zum Schutz des Menschen überschritten
2b	erheblich belastet	Grenzwert des IG-L oder des Ozongesetzes überschritten
3	sehr stark belastet	Alarmstufe erreicht

Quelle: Amt der Salzburger Landesregierung/Landesstatistik Salzburg

5.2: Abfallbeseitigung

	2025	2024	2023	2022	2021	2015
Gemischter Siedlungsabfall (in t)	**35.272**	**36.332**	**35.950**	**36.374**	**36.144**	**40.504**
darunter						
in Restmülltonnen (in t)	32.109	33.010	32.228	33.166	33.264	35.271
Anzahl						
Restmülltonnen bis 180 Liter	14.446	14.490	14.514	14.555	14.420	14.471
Restmülltonnen ab 240 Liter	11.319	11.211	11.090	11.129	11.003	10.257
Fahrzeuge (inkl. Springerfahrzeuge)	16	18	18	19	19	19
Biogener Abfall (in t)	**13.245**	**13.599**	**13.049**	**12.864**	**14.594**	**14.588**
darunter						
in Biomülltonnen (in t)	13.198	13.563	13.011	12.817	13.094	12.654
Anzahl						
Biomülltonnen 120 Liter	15.181	14.710	14.736	14.654	14.505	14.281
Biomülltonnen 240 Liter	5.621	5540	5.484	5.436	5.352	5.053
Fahrzeuge (inkl. Springerfahrzeuge)	7	5	5	5	5	5
Kilometerleistung (gesamt)	**296.808**	**327.160**	**347.914**	**341.738**	**340.553**	**374.454**
Beschäftigte (gesamt)	**81**	**76**	**75**	**73**	**73**	**73**
Sperrabfall gesamt (in t)	**2.267**	**2.530**	**2.309**	**2.604**	**2.911**	**2.855**
darunter						
bei Sammeltouren (in t)	1.010	924	848	1.295	1.635	1.884
Kilometerleistung bei Sammeltouren	24.370	35.054	28.307	30.037	30.898	31.662
Problemstoffe und verwertbare Altstoffe (in t)						
darunter						
Problemstoffe (t)	81	92	80	85	95	91
Elektro Altgeräte (in t)	922	890	857	840	939	906
Altholz und Holzabfälle (in t)	3.326	3.404	3.131	3.523	3.886	3.915
Papier, Pappe und Kartonagen (in t)	10.061	10.329	10.271	10.938	11.703	12.605
Altglas weiß und bunt (in t)	3.691	3.829	3.310	3.505	3.837	4.184
Plastikflaschen und Getränkekartons (in t)[1)]	1.902	2.007	1.753	861	846	724
Einnahmen (in 1.000 Euro)	**23.425**	**24.308**	**21.506**	**22.229**	**20.806**	**18.976**
Ausgaben (in 1.000 Euro)	**22.561**	**24.637**	**19.988**	**19.154**	**17.599**	**16.772**
darunter						
Restabfall	9.872	12.491	9.658	9.243	9.806	9.882
Bioabfall	3.495	3.557	3.261	2.955	3.474	2.952
Sperrabfall	725	655	822	836	930	630
Problemstoffe	192	185	158	222	259	206

[1)] Seit 1.1.2023 LVP/Met gemischt

Quelle: MA 07/03 – Abfallservice - Recyclinghof - Wirtschaftshof

5.3: Stadtsäuberung

Angaben in 1.000 Euro	2025	2024	2023	2022	2021	2015
Gesamtkosten	**32,0**	**30,3**	**27,8**	**25,4**	**24,4**	**57,4**
darunter						
Transportkosten, Entfernung von Unrat, Gartenabfällen, Autowracks und Problemmüll	18,6	17,6	16,2	14,4	16,4	30,0
Taglöhnerkosten						
Stadtsäuberung, Uferböschungen, Stadtberge (Entfernung von Unrat, Papier usw.)	6,3	7,9	7,8	6,7	6,5	26,8
Übernahmekosten						
SAB Siggerwiesen (Problemstoffe)	7,1	4,8	3,4	4,3	1,5	0,6
Wirtschaftshof (z. B. Mischmüll, Kühlschränke, Autoreifen)	-	-	0,4	-	-	-
Autowracks Stück	**34**	**54**	**21**	**38**	**36**	**26**
Autoreifen mit und ohne Felgen	**321**	**264**	**293**	**244**	**184**	**71**
Elektrogeräte	**58**	**58**	**40**	**70**	**50**	**27**
Kühlschränke	**14**	**8**	**10**	**12**	**6**	**7**

Quelle: MA 01/01 – Amt für öffentliche Ordnung

5.4: Salzburg AG

	2025	2024	2023	2022	2021	2015
Wasserförderung gesamt in m³	**11.013.929**	**10.695.856**	**11.753.582**	**11.599.593**	**11.315.176**	**11.624.565**
davon						
Quellwasser	1.398.664	1.358.272	1.421.288	1.331.310	1.398.520	1.410.851
Grundwasser	9.615.265	9.337.584	9.136.323	9.067.751	8.701.555	8.538.874
Wasserabgabe in m³	11.013.929	10.695.856	10.759.262	10.802.323	10.344.070	10.830.235
Verbrauch pro Kopf und Tag (Liter)	169	164	165	165	158	173
Gasaufbringung in MWh	470.377	440.341	481.781	536.185	575.024	532.235
Gasabgabe in MWh	470.377	440.341	481.781	536.185	575.024	532.235
Stromaufbringung in MWh	832.581	825.325	817.813	850.853	831.046	840.494
Stromabgabe in MWh	800.558	793.582	786.358	818.128	799.083	808.167
Wärmeaufbringung in MWh	768.008	587.847	646.749	649.250	731.242	685.713
Wärmeabgabe in MWh	666.615	538.723	550.136	547.650	629.243	572.136

Quelle: Salzburg AG

5.5: Landschaftsschutzgebiete

Nr.	Bezeichnung	Fläche in der Stadtgemeinde in m²	1. Verordnung (Jahr)
	Insgesamt	**15.602.404**	
1	Salzachsee-Saalachspitz (1967: Landschaftsschutzgebiet Salzachsee)	1.844.029	1967
2	Kapuzinerberg	754.621	1973
3	Mönchsberg-Rainberg	838.639	1973
4	Salzburg-Süd (1967: Landschaftsschutzgebiet Hellbrunn)	4.968.123	1967
5	Plainberg	124.025	1976
6	Aigner Au	113.151	1976
7	Leopoldskroner Weiher (1976: Landschaftsschutzgebiet Leopoldskron)	814.256	1976
8	Leopoldskroner Moos	6.145.560	1977

Quelle: MA 05/03 – Amt für Stadtplanung und Verkehr

5.6: Naturschutzgebiet

Nr.	Bezeichnung	Fläche in m²	Verordnung (Jahr)
1	Hammerauer Moor	315.718	1976

Quelle: MA 05/03 – Amt für Stadtplanung und Verkehr

5.6.1: Naturschutzgebiet (Grafik)

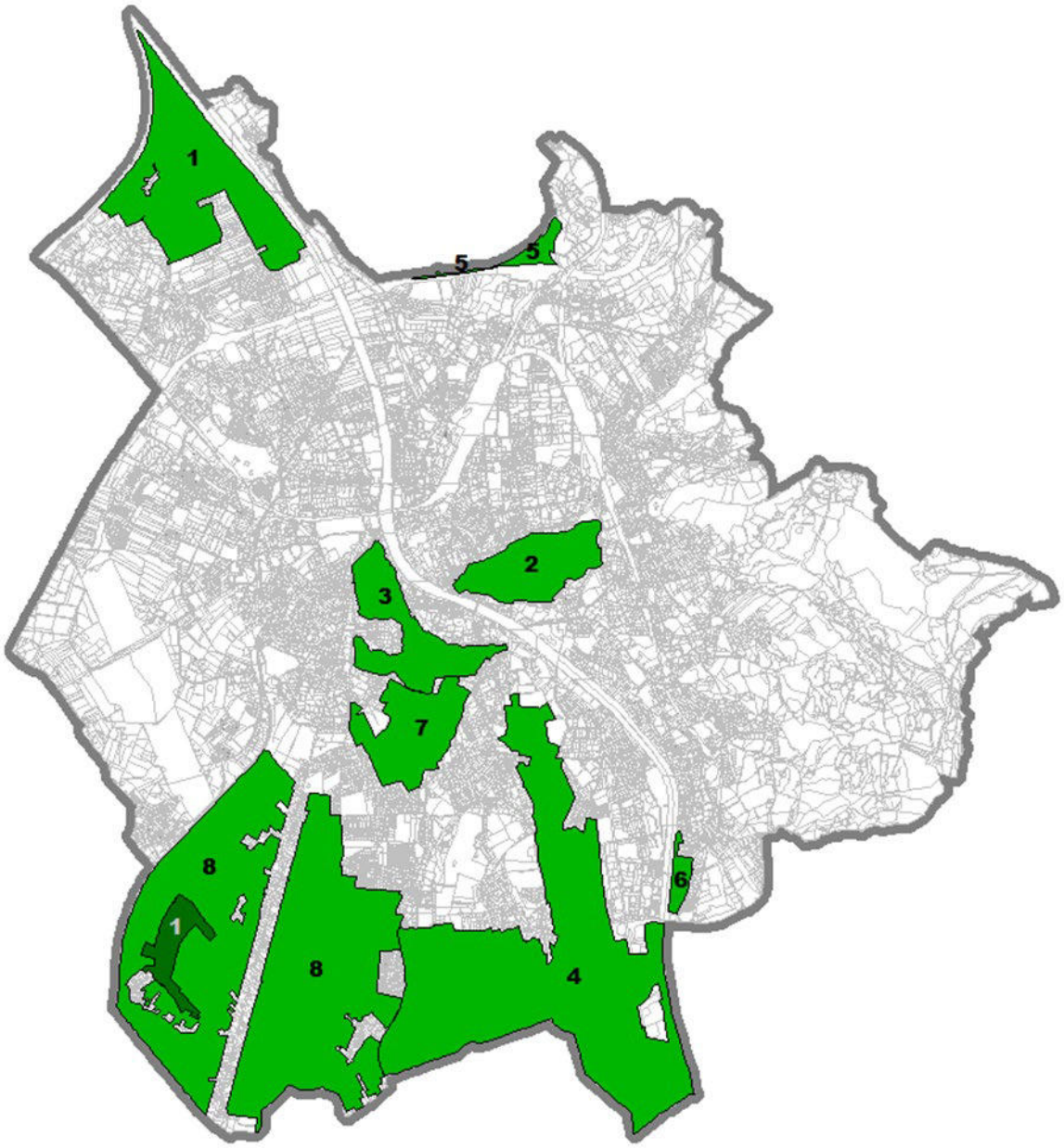

Quelle: MA 05/03 – Amt für Stadtplanung und Verkehr

5.7: Geschützte Landschaftsteile

Nr.	Bezeichnung	Fläche in m²	Verordnung (Jahr)
	Insgesamt	**1.706.016**	
1	Anifer Alterbach	80.148	1979
2	Tümpel beim Agnes-Muthspiel-Weg	2.887	1980
3	Aigner Park	221.931	1980
4	Tümpel in Kasern	10.331	1982
5	Baumreihe an der Hans-Sperl-Straße und Eschenbachgasse	4.726	1982
6	Schmederer-Weiher	2.502	1982
7	Eichen an der Karl-Höller-Straße	3.812	1982
8	Leopoldskroner Allee mit Leopoldskronstraße	42.196	1983
9	Josefiau	224.664	1983
10	Baumhecke beim Schoppermeierhof an der Aigner Straße 21	6.787	1983
11	Park beim Objekt Fürstenallee 19	2.173	1983
12	Fürstenallee	19.199	1986
13	Hellbrunner Straße	20.241	1986
14	Revertera-Allee	10.165	1986
15	Baumbestand an der Dürlingerstraße	6.168	1986
16	Eichenreihe bei Hellbrunn	6.434	1986
17	Hellbrunner Allee	99.766	1986
18	Moosstraße	86.690	1986
19	Naturwaldreservat Rainberg	32.610	1986
20	Felsensteppe am Rainberg	3.895	1986
21	Lindenallee in Kasern	4.801	1987
22	Bachlauf in Kasern	3.422	1987
23	Eichen am Gaglhamerweg	1.908	1987
24	Moorwiesen bei den St.-Peter-Weihern	47.822	1987
25	Gnigler Park	20.915	1988
26	Naturwaldreservat Gaisberg	185.350	1988
27	Wallpachwald und Tümpel in Sam	12.948	1988
28	Freisaal	65.227	1988
30	Nissenwäldchen	59.003	1990
32	Eichenreihe im Schloßpark Hellbrunn	17.028	1991
33	Samer Mösl	82.352	1991
34	Baumreihe beim Robinighof	1.784	1991
35	Glasbach in Aigen	1.807	1995
36	Kopfweiden am Almkanal (Europaschutzgebiet)	17.707	1995
37	Itzlinger Au	125.218	1999
38	Felberbach	14.804	1999
39	Kühberg	156.595	2001

Quelle: MA 05/03 – Amt für Stadtplanung und Verkehr

5.7.1: Geschützte Landschaftsteile (Grafik)

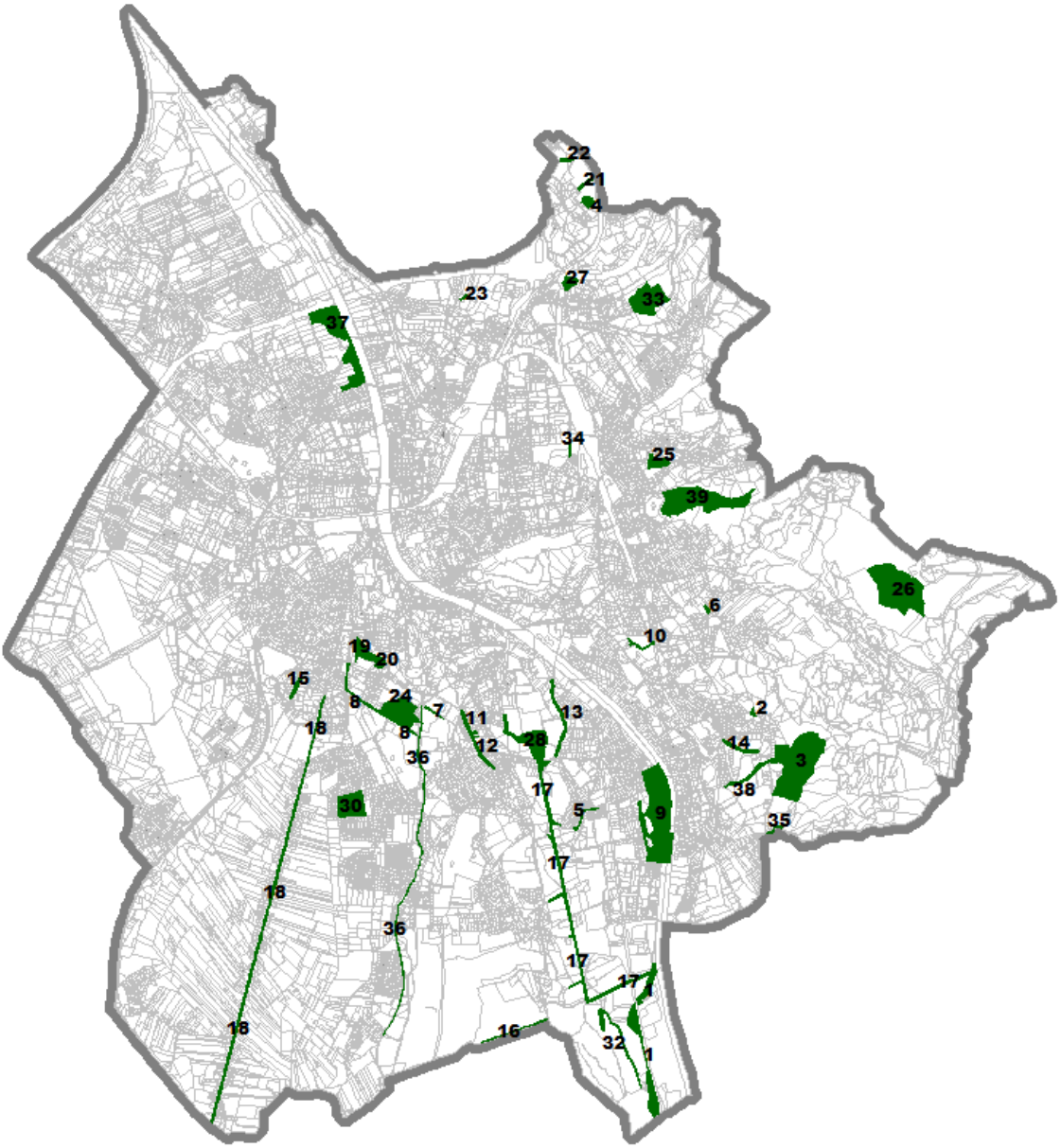

Quelle: MA 05/03 – Amt für Stadtplanung und Verkehr

5.8: Naturdenkmäler

Nr.	Bezeichnung des Naturdenkmales	Fläche in m²	Bescheid (Jahr)
	Insgesamt	**28.300**	
1	Eiche am Erentrudishof	95	1933
3	Eichengruppe am Wolfsgartenweg	160	1963
5	Platane im Fordhof, Elisabethstraße	105	1964
7	Eichen an der Josef-Kainz-Straße	744	1966
8	Linde an der Glaserstraße	100	1966
9	Baumgruppe am Fuchshügel	750	1966
10	Baumreihe an der Grenze der Gst. 529/1 und 700/1, KG Aigen, westlich der Friedhofsstraße	2.900	1966
13	Stephan-Ludwig-Roth-Eiche	495	1969
16	Linden in Freisaal	1.150	1972
17	Fichte bei der Hellbrunner Allee	750	1972
18	Hecke an der Schwarzenbergpromenade	3.500	1973
19	Schwarzkiefer im Fordhof, Elisabethstraße	95	1973
20	Maler-Fischbach-Eichen, Aignerstraße	1.300	1973
22	Buche an der Ernst-Grein-Straße 8A	65	1975
23	Pappel am Josef-Mayburger-Kai	3.200	1979
24	Eiche bei der Glaserstraße	750	1980
26	Eiche an der Sebastian-Kneipp-Straße	500	1980
27	Eiche an der Steinbruchstraße	350	1984
28	Hainbuche am Freisaalweg	490	1986
29	Eiche an der Buchholzhofstraße	350	1986
30	Eiche an der Itzlinger Hauptstraße	350	1987
31	Linde an der Neutorstraße bei der Liegenschaft Neutorstraße 30a	225	1987
32	Rotbuche an der Hofhaymerallee	410	1988
33	Eiche am Flurweg	220	1989
34	Eichen am Ludwig-Zeller-Weg	1.000	1989
35	Linde an der Gärtnerstraße	220	1991
37	Eichen an der Faistauergasse	650	1992
38	Rosskastanie an der Bachstraße	220	1994
39	Lindengruppe beim Montforterhof	450	1996
40	Eiben in der Ernest-Thun-Straße	450	2002
41	Eiche an der Aigner Straße 9	366	2005
42	Ephemerer Tümpel beim Krautwächterhaus	5.289	2012
43	Joseph-Joachim-Eichen	601	2014

Quelle: MA 05/03 – Amt für Stadtplanung und Verkehr

5.8.1: Naturdenkmäler (Grafik)

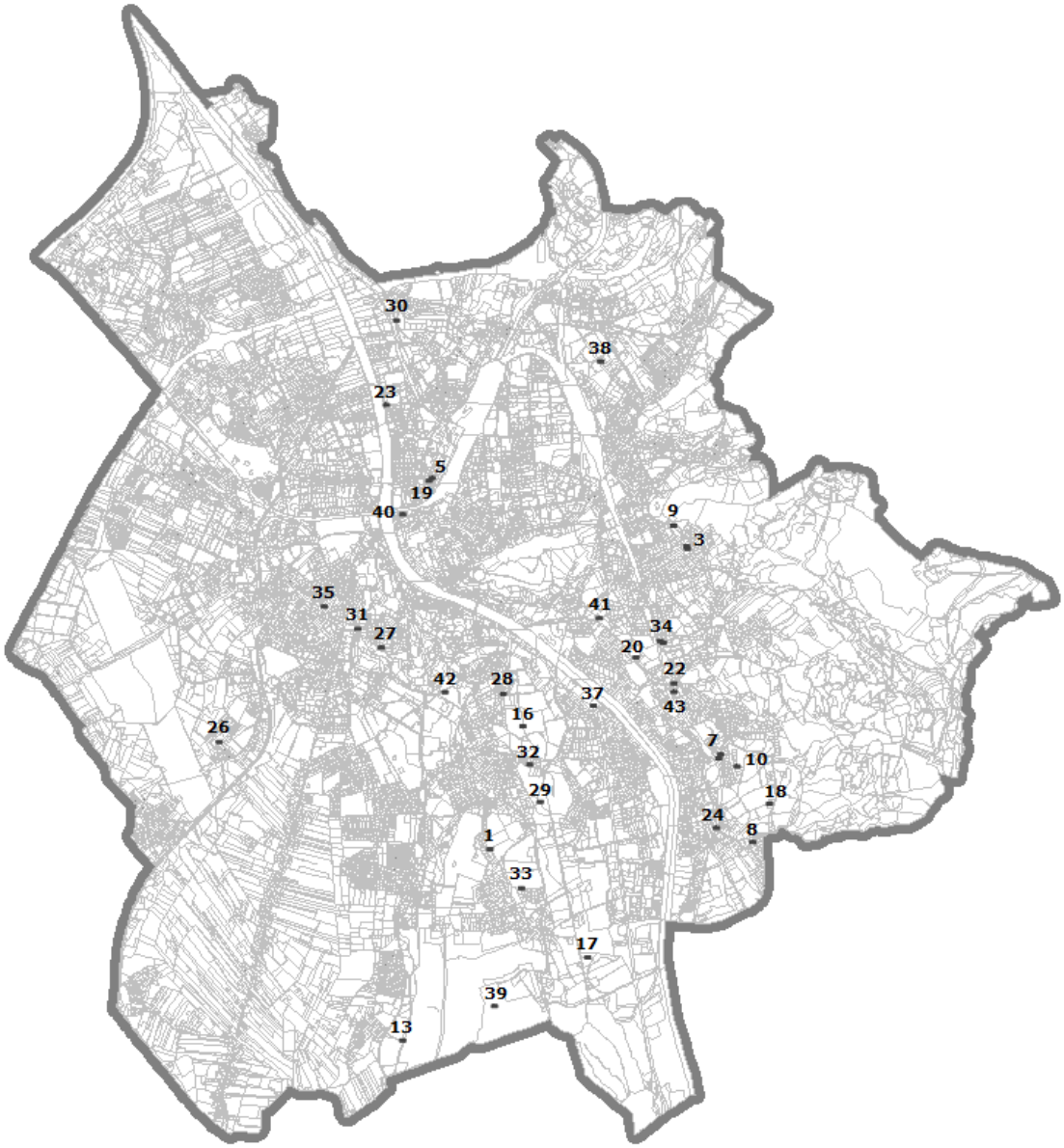

Quelle: MA 05/03 – Amt für Stadtplanung und Verkehr

Kapitel 6: Kultur, Unterricht, Bildung und Sport

6.1: Veranstaltungen und Besucher:innen

	2025	2024	2023	2022	2021	2015
Veranstaltungen	**4.293**	**4.482**	**4.307**	**3.652**	**2.017**	**4.125**
Besucher:innen	**1.015.054**	**994.933**	**947.120**	**807.756**	**397.146**	**864.626**
Auslastung in %	**80,7**	**80,5**	**79,4**	**77,2**	**70,0**	**76,0**
Besucher:innen pro Veranstaltung	**236,4**	**222,0**	**219,9**	**221,2**	**196,9**	**209,6**
davon						
Konzerte						
Veranstaltungen	2.055	2.140	2.100	1.617	868	1.915
Besucher:innen	450.301	427.213	423.569	350.134	198.281	386.333
Auslastung in %	78,8	89,4	76,8	77,2	73,8	70,4
Besucher:innen pro Veranstaltung	219,1	199,6	201,7	216,5	228,4	201,7
Musiktheater						
Veranstaltungen	498	417	288	289	198	397
Besucher:innen	195.287	197.133	147.895	162.881	85.156	205.790
Auslastung in %	88,2	86,4	87,4	88,3	81,2	85,8
Besucher:innen pro Veranstaltung	392,1	472,7	513,5	563,6	430,1	518,4
Sprechtheater						
Veranstaltungen	1.214	1.308	1.270	1.167	633	1.197
Besucher:innen	272.597	261.178	269.009	207.890	92.757	198.661
Auslastung in %	78,9	77,7	79,0	70,5	58,8	69,4
Besucher:innen pro Veranstaltung	224,5	199,7	211,8	178,1	146,5	166,0
Literatur						
Veranstaltungen	271	266	295	283	136	267
Besucher:innen	17.934	19.052	21.974	18.000	7.003	17.670
Auslastung in %	58,4	65,0	60,6	55,2	51,1	48,5
Besucher:innen pro Veranstaltung	66,2	71,6	74,5	63,6	51,5	66,2
Brauchtum und Sonstige						
Veranstaltungen	255	351	354	296	182	349
Besucher:innen	78.935	90.357	84.673	68.851	13.949	56.172
Auslastung in %	88,9	82,8	88,4	85,4	63,2	82,3
Besucher:innen pro Veranstaltung	309,5	257,4	239,2	232,6	76,6	161,0
Streaming-/Online-Veranstaltungen (gezählte Zugriffe)						
Anzahl	*	*	*	42	113	*
belegte Besucher:innenanzahl[1)]	*	*	*	1.487	24.181	*

[1)] Zusätzlich wurden zahlreiche Veranstaltungen mit nicht erfassten Zuschauer:innen angeboten.

Die Auslastung in den Jahren 2020 bis 2022 kann aufgrund der jeweiligen coronabedingten Einschränkungen nicht mit den Vorjahren verglichen werden.

Quelle: Angaben der Veranstalter:innen
MA 02/01 – Stadtarchiv und Statistik

6.2: Veranstaltungen und Besucher:innen – ohne Salzburger Festspiele

	2025	2024	2023	2022	2021	2015
Veranstaltungen	**4.100**	**4.289**	**4.113**	**3.469**	**1.843**	**3.941**
Besucher:innen	**807.618**	**784.107**	**748.480**	**605.919**	**212.005**	**654.667**
Auslastung in %	**77,3**	**76,9**	**75,6**	**72,4**	**58,5**	**72,1**
Besucher:innen pro Veranstaltung	**197,0**	**182,8**	**182,0**	**174,7**	**115,1**	**166,1**
davon						
Konzerte						
Veranstaltungen	1.971	2.054	2.019	1.542	776	1.832
Besucher:innen	356.513	330.886	340.823	261.834	105.587	298.650
Auslastung in %	74,9	76,2	73,0	72,6	65,2	69,4
Besucher:innen pro Veranstaltung	180,8	161,1	168,8	169,8	136,1	163,0
Musiktheater						
Veranstaltungen	416	351	235	232	154	338
Besucher:innen	121.882	133.501	81.511	91.726	32.293	122.597
Auslastung in %	84,3	82,0	80,1	81,6	66,4	86,8
Besucher:innen pro Veranstaltung	293,0	380,3	346,9	395,4	209,7	362,7
Sprechtheater						
Veranstaltungen	1.190	1.271	1.229	1.131	611	1.172
Besucher:innen	233.601	212.537	223.653	167.107	56.091	160.858
Auslastung in %	76,2	74,1	76,1	66,1	46,4	68,1
Besucher:innen pro Veranstaltung	196,3	167,2	182,0	147,8	91,8	137,3
Literatur						
Veranstaltungen	268	262	290	278	131	266
Besucher:innen	16.687	16.826	18.855	16.701	5.342	17.438
Auslastung in %	57,0	62,6	56,9	54,9	46,9	52,5
Besucher:innen pro Veranstaltung	62,3	64,2	65,0	60,1	40,8	65,6
Brauchtum und Sonstige						
Veranstaltungen	255	351	340	286	171	333
Besucher:innen	78.935	90.357	83.638	68.551	12.692	55.124
Auslastung in %	88,9	83,2	88,6	85,3	64,9	88,2
Besucher:innen pro Veranstaltung	309,5	257,4	246,0	239,7	74,2	165,6

Die Auslastung in den Jahren 2020 bis 2022 kann aufgrund der jeweiligen coronabedingten Einschränkungen nicht mit den Vorjahren verglichen werden.

Quelle: Angaben der Veranstalter:innen
MA 02/01 – Stadtarchiv und Statistik

6.3: Veranstaltungen und Besucher:innen – Salzburger Festspiele

	2025	2024	2023	2022	2021	2015
Veranstaltungen	**193**	**193**	**194**	**183**	**174**	**184**
Besucher:innen	**207.436**	**210.826**	**198.640**	**201.837**	**185.141**	**209.959**
Auslastung in %	**97,4**	**97,6**	**97,7**	**96,3**	**90,4**	**91,3**
davon						
Konzerte						
Veranstaltungen	84	86	81	75	92	83
Besucher:innen	93.788	96.327	82.746	88.300	92.694	87.683
Auslastung in %	98,2	97,2	97,8	95,0	86,8	88,3
Musiktheater[1)]						
Veranstaltungen	82	66	53	57	44	59
Besucher:innen	73.405	63.632	66.384	71.155	52.863	83.193
Auslastung in %	95,4	97,6	98,2	98,8	93,9	92,0
Sprechtheater						
Veranstaltungen	24	37	41	36	22	25
Besucher:innen	38.996	48.641	45.356	40.783	36.666	37.803
Auslastung in %	100,0	98,8	97,0	96,7	99,8	97,9
Literatur						
Veranstaltungen	3	4	5	5	5	1
Besucher:innen	1.247	2.226	3.119	1.299	1.661	232
Auslastung in %	84,7	91,3	99,8	60,4	71,7	43,2
Sonstige						
Veranstaltungen	-	-	14	10	11	16
Besucher:innen	-	-	1.035	300	1.257	1.048
Auslastung in %	-	-	75,6	100	49,5	88,9

[1)] Einschließlich „Wir spielen Oper!“ (ausschließlich für Kinder)

Salzburger Festspiele = Sommer- und Pfingstfestspiele (ausschließlich Veranstaltungen in der Stadt Salzburg); 2020 fanden keine Pfingstfestspiele statt.

Die Auslastung in den Jahren 2020 bis 2022 kann aufgrund der jeweiligen coronabedingten Einschränkungen nicht mit den Vorjahren verglichen werden.

Quelle: Salzburger Festspiele

6.4: Museen und Besucher:innen (Auswahl)

	2025	2024	2023	2022	2021	2015
Salzburg Museum	**856.274**	**849.337**	**872.906**	**721.394**	**328.115**	**842.095**
davon						
Neue Residenz mit Panorama Museum[1)]	*	*	56.859	66.781	40.361	80.911
Festungsmuseum	720.851	718.787	681.881	549.862	232.223	675.005
Spielzeug Museum	112.698	108.304	117.094	88.876	45.807	65.750
Volkskunde Museum	20.526	19.713	16.527	15.685	9.724	14.368
Domgrabungsmuseum	2.199	2.533	545	190	*	6.061
Mozarts Geburtshaus und Mozart-Wohnhaus	**548.218**	**543.346**	**518.940**	**346.357**	**119.626**	**480.556**
DomQuartier Salzburg[2)]	**139.934**	**145.565**	**119.784**	**85.937**	**38.951**	**130.600**
Haus der Natur	**371.948**	**348.348**	**383.985**	**340.636**	**195.357**	**291.252**
Hangar-7	*	*	*	*	**120.000**	**200.000**
Museum der Moderne Salzburg	**98.834**	**93.036**	**99.808**	**82.371**	**54.419**	**100.133**
davon						
Mönchsberg	71.124	71.978	74.453	66.735	45.762	78.555
Rupertinum	27.710	21.058	25.355	15.636	8.657	21.578
Stiegl Brauwelt	**42.000**	**42.500**	**41.810**	**40.500**	**13.580**	**80.000**
Bibelwelt Salzburg	**7.443**	**6.452**	**6.244**	**4.744**	**2.246**	**5.061**
Salzburger Weihnachtsmuseum	**23.000**	**26.000**	**26.000**	**22.000**	**8.344**	*
Museum Kunst der Verlorenen Generation	**5.378**	**6.482**	**4.939**	**3.873**	**2.424**	*

[1)] 2024/2025 wegen Sanierung und Erweiterung geschlossen

[2)] Das DomQuartier wurde am 17.5.2014 eröffnet und umfasst räumlich die Residenzgalerie Salzburg, die Residenz zu Salzburg, das Dommuseum und das Museum St. Peter.

Quelle: Angaben der jeweiligen Institutionen

6.5: Sehenswürdigkeiten und Besucher:innen (Auswahl)

	2025	2024	2023	2022	2021	2015
Festung Hohensalzburg[1)]	**1.432.181**	**1.411.453**	**1.355.128**	**1.038.060**	**427.153**	**1.135.000**
Schloss Hellbrunn und Wasserspiele	**207.494**	**227.446**	**229.814**	**201.366**	**106.914**	**282.000**
Zoo Salzburg	**388.993**	**413.600**	**406.340**	**411.068**	**310.041**	**352.930**
Mozart Ton- und Filmsammlung	**2.245**	**2.240**	**990**	**520**	**270**	**2.052**
Georg-Trakl-Forschungs- und Gedenkstätte	**371**	**638**	**538**	**421**	**236**	**827**

[1)] Ohne Festungsmuseum

Quelle: Angaben der jeweiligen Institutionen

6.6: Ausstellungen

	2025	2024	2023	2022	2021	2015
Ausstellungen[1)]	**282**	**261**	**271**	**307**	**254**	**423**
davon						
in Museen	80	79	80	82	69	64
mit Ausstellungsfläche in m²	28.789	25.809	29.068	28.989	32.569	40.824
Sonstige	202	182	191	225	185	359
Ausstellungsorte[1)]	**56**	**56**	**55**	**63**	**49**	**90**
davon						
in Museen	15	15	16	16	16	13
Sonstige	41	41	39	47	33	77

[1)] Inklusive Online-Ausstellungen im Jahr 2022 und 2023

Quelle: Angaben der jeweiligen Institutionen

6.7: Schulen

Schuljahr	2025/2026	2024/2025	2023/2024	2022/2023	2021/2022	2015/2016
Volksschulen (ohne Vorschulklassen)[1)]	**24**	**24**	**24**	**24**	**24**	**24**
Klassen	265	266	277	273	269	264
Lehrkräfte	521	529	519	520	512	446
Schüler:innen[2)]	5.593	5.569	5.572	5.473	5.387	5.266
d a v o n						
weiblich	2.711	2.696	2.706	2.687	2.651	*
männlich	2.882	2.873	2.866	2.786	2.736	*
Mittelschulen/Hauptschulen[1)]	**11**	**11**	**11**	**11**	**11**	**11**
Klassen	102	103	106	110	109	111
Lehrkräfte	369	365	368	371	399	340
Schüler:innen	2.400	2.398	2.444	2.445	2.417	2.610
d a v o n						
weiblich	1.108	1.105	1.137	1.131	1.107	*
männlich	1.292	1.293	1.307	1.314	1.310	*
Rudolf-Steiner-Schule (Waldorfschule)						
Schulstufen	13	13	13	13	13	13
Lehrkräfte	42	40	43	44	43	52
d a v o n						
weiblich	31	29	33	31	31	32
männlich	11	11	10	13	12	20
Schüler:innen	296	285	285	295	289	280
d a v o n						
weiblich	150	143	148	155	140	131
männlich	146	142	137	140	149	149
Polytechnische Schule[1)]						
Klassen	6	7	8	8	9	7
Lehrkräfte	24	25	25	25	22	19
Schüler:innen	153	163	168	162	181	152
d a v o n						
weiblich	49	61	64	60	72	*
männlich	104	102	104	102	109	*
Sonderschulen[1)]	**7**	**7**	**7**	**7**	**7**	**7**
Klassen	76	77	70	69	70	64
Lehrkräfte	174	169	170	164	163	134
Schüler:innen[3)]	499	460	435	455	430	456
d a v o n						
weiblich	170	156	147	164	163	*
männlich	329	304	288	291	267	*
Berufsschulen[4)]	**4**	**4**	**4**	**4**	**4**	**5**
Klassen	233	244	259	252	255	268
Lehrkräfte	149	150	154	151	149	161
d a v o n						
weiblich	55	58	56	56	54	63
männlich	94	92	98	95	95	98
Schüler:innen	3.752	3.858	3.739	3.993	4.038	4.143

Schuljahr	2025/2026	2024/2025	2023/2024	2022/2023	2021/2022	2015/2016
d a v o n						
weiblich	1.149	995	1.292	1.339	1.367	1.791
männlich	2.603	2.863	2.447	2.654	2.671	2.352
Allgemein bildende höhere Schulen[1)]	**13**	**13**	**13**	**13**	**13**	**13**
Klassen	375	372	367	367	357	348
Lehrkräfte	885	974	988	909	929	831
Schüler:innen	8.805	8.694	8.659	8.593	8.462	8.184
d a v o n						
weiblich	4.780	4.724	4.690	4.624	4.552	4.290
männlich	4.025	3.970	3.969	3.969	3.910	3.894
Berufsbildende mittlere und höhere Schulen[1)]	**9**	**9**	**9**	**9**	**9**	**10**
Klassen	224	239	231	233	224	243
Lehrkräfte	589	639	650	620	609	600
Schüler:innen	5.101	5.153	5.113	5.101	5.090	5.715
d a v o n						
weiblich	2.840	2.867	2.832	2.795	2.762	2.955
männlich	2.261	2.286	2.281	2.306	2.328	2.760

[1)] Ab dem Schuljahr 2019/2020 Anzahl der Lehrkräfte nach Köpfen, bis 2018/2019 Vollzeitäquivalent

[2)] 2019/2020 ohne Schüler:innen Praxis-Volksschule

[3)] Ohne Schüler:innen Heilstättenschule (variiert je nach Aufenthalt im Krankenhaus oder Reha)

[4)] Seit dem Schuljahr 2018/2019 Landesberufsschule 3 = bisherige Landesberufsschule 5 und Landesberufsschule 6

Quelle: Bildungsdirektion Salzburg (ab Schuljahr 2019/2020)
Landeschulrat für Salzburg und MA 02/02 – Schulen und Kinderbetreuungseinrichtungen (bis Schuljahr 2018/2019)
Rudolf-Steiner-Schule
Eigene Angaben der Institutionen

6.8: Universitäten und Hochschulen

Studienjahr	2025/2026	2024/2025	2023/2024	2022/2023	2021/2022	2015/2016
Paris Lodron Universität Salzburg						
Wissenschaftliches und künstlerisches Personal	2.015	2.039	2.056	2.061	2.016	1.946
d a v o n						
weiblich	1.088	1.085	1.084	1.070	1.027	929
männlich	927	954	972	991	989	1.017
Studierende – Wintersemester	17.691	17.392	17.609	17.770	17.848	17.745
d a v o n						
weiblich	11.348	11.071	11.113	11.263	11.188	10.383
männlich	6.343	6.321	6.496	6.507	6.660	7.362
Universität Mozarteum Salzburg						
Wissenschaftliches und künstlerisches Personal	678	675	653	654	656	541
d a v o n						
weiblich	351	343	323	307	304	226
männlich	327	332	330	347	352	315
Studierende – Wintersemester	2.269	2.225	2.124	2.078	2.079	1.741
d a v o n						
weiblich	1.499	1.472	1.369	1.322	1.298	1.076
männlich	770	753	755	756	781	665
Paracelsus Medizinische Privatuniversität						
Mitarbeiter:innen	1.768	1.798	1.664	1.625	1.458	852
d a v o n						
weiblich	887	886	796	751	674	354
männlich	881	912	868	874	784	498
Studierende	2.266	2.519	2.115	2.512	2.180	1.499
d a v o n						
weiblich	1.496	1.607	1.439	1.715	1.442	1.110
männlich	770	912	676	797	738	389
Pädagogische Hochschule Salzburg Stefan Zweig[1)]						
Mitarbeiter:innen[2)]	143	206	204	204	204	143
d a v o n						
weiblich[3)]	*	126	124	124	124	81
männlich[3)]	*	80	80	80	80	62
Studierende[4)]	758	1.696	1.544	1.548	972	852
d a v o n						
weiblich[3)]	*	*	*	*	807	689
männlich[3)]	*	*	*	*	165	163

[1)] Ab dem Schuljahr 2017/2018 mit der neuen Ausbildung Sekundarstufe (im Verbund mit der Universität Salzburg)
[2)] Vollzeitäquivalent gerundet
[3)] Ab dem Studienjahr 2025/2026 können die Daten von der Pädagogischen Hochschule Stefan Zweig nicht mehr ausgewertet werden.
[4)] Ab dem Studienjahr 2025/2026 wird die Gesamtsumme der Studierenden ohne Sekundarstufe ausgewiesen, da für die Sekundarstufe keine Daten mehr vorliegen.

Quelle: Paris Lodron Universität Salzburg (Wissensbilanz 2023 und 2014)
Universität Mozarteum Salzburg (Wissensbilanz 2023 und 2014)
Paracelsus Medizinische Privatuniversität
Pädagogische Hochschule Salzburg Stefan Zweig

6.9: Musikum Salzburg

	2025/2026	2024/2025	2023/2024	2022/2023	2021/2022	2015/2016
Lehrkräfte	**114**	**112**	**120**	**115**	**109**	**110**
davon						
weiblich	58	56	63	63	59	56
männlich	56	56	57	52	50	54
Schüler:innen	**1.739**	**1.718**	**1.756**	**1.671**	**1.714**	**1.906**
davon						
weiblich	1.040	1.014	1.058	1.024	1.040	1.181
männlich	699	704	698	647	674	725
darunter						
nach Unterrichtsfächern bzw. nach Fachgruppen						
Blockflöte	128	133	142	135	153	166
Blechblasinstrumente	102	93	97	101	138	62
Holzblasinstrumente	123	120	116	118	124	138
Streichinstrumente	196	326	316	304	234	233
Tasteninstrumente	478	480	461	458	465	479
Zupfinstrumente	382	367	371	383	385	367
Unterricht im Rahmen von Schulkooperationen[1)]						
Schüler:innen „Anonyme Gruppen“	1.399	1.382	1.385	820	1.065	*

[1)] Ganzheitliches Musizieren mit diversen Schwerpunkten

Quelle: Musikum Salzburg (Daten für die Stadt Salzburg)

6.10: Volkshochschule Salzburg

	2025/2026	2024/2025	2023/2024	2022/2023	2021/2022	2015/2016
Kurse	**1.109**	**975**	**964**	**855**	**680**	**1.723**
d a v o n						
vor Ort (inkl. Hybrid)	803	758	758	640	386	*
Online	306	217	206	215	294	*
Teilnehmer:innen	**10.258**	**9.161**	**9.697**	**8.469**	**5.781**	**16.690**
d a v o n						
weiblich	6.914	6.177	6.113	5.312	3.818	9.598
männlich	3.344	2.984	3.584	3.157	1.963	7.092
d a v o n						
vor Ort (inkl. Hybrid)	7.810	7.636	8.302	1.409	3.492	*
Online	2.448	1.525	1.395	7.060	2.289	*
d a v o n						
Sprachen						
Kurse	616	537	533	489	363	1.028
Teilnehmer:innen	5.788	5.203	5.756	4.907	3.113	10.032
Kreativität und Freizeit						
Kurse	129	124	127	125	103	153
Teilnehmer:innen	1.046	955	1.087	1.091	797	1.375
Körper und Gesundheit						
Kurse	284	251	244	191	151	329
Teilnehmer:innen	2.818	2.403	2.518	2.030	1.514	4.128
Sonstige						
Kurse	80	63	60	50	63	213
Teilnehmer:innen	606	600	336	441	357	1.155
Vortragsreihen und sonstige Veranstaltungen	**8**	**7**	**15**	**30**	**30**	**52**

Quelle: Volkshochschule Salzburg

6.11: BFI Salzburg BildungsGmbH

	2025/2026	2024/2025	2023/2024	2022/2023	2021/2022	2015/2016
Kurse[1)]	**885**	**900**	**1.126**	**1.224**	**1.141**	**1.123**
Teilnehmer:innen[2)]	**12.655**	**13.134**	**16.042**	**17.189**	**14.310**	**15.219**
davon						
weiblich	6.393	7.007	8.145	8.905	7.349	7.506
männlich	5.981	5.891	7.676	8.060	6.791	7.664
davon						
Studienberechtigungslehrgang						
Kurse	206	206	299	308	290	297
Teilnehmer:innen	4.080	4.091	5.430	5.860	4.804	5.405
EDV						
Kurse	121	92	142	154	120	121
Teilnehmer:innen	1.596	1.166	1.731	1.824	1.347	856
Kaufmännische Ausbildung						
Kurse	69	68	76	80	50	173
Teilnehmer:innen	765	804	785	934	568	2.370
Sprachen						
Kurse	42	46	78	130	116	161
Teilnehmer:innen	383	389	788	1.328	932	1.491
Bildungsberatung						
Kurse	80	87	96	82	51	*
Teilnehmer:innen	829	980	1.186	1.069	638	*
Sonstige						
Kurse	367	401	435	470	514	371
Teilnehmer:innen	5.002	5.704	6.122	6.174	6.021	5.097

[1)] Inklusive Online/Hybrid-Veranstaltungen/Kurse und -Teilnehmer:innen

[2)] Differenz aufgrund von Firmenbuchungen ohne nähere Angaben zur Person

Quelle: BFI Salzburg BildungsGmbH

6.12: WIFI – Wirtschaftsförderungsinstitut der Wirtschaftskammer Salzburg

	2025/2026	2024/2025	2023/2024	2022/2023	2021/2022	2015/2016
Kurse und Seminare[1) 2)]	**2.225**	**2.352**	**2.424**	**2.558**	**2.492**	**2.488**
davon						
ausschließlich Präsenz	1.703	1.826	1.863	1.950	2.003	*
ausschließlich Online	335	350	372	377	489	*
Präsenz/Online gemischt (Hybrid)	187	176	189	231	*	*
Teilnehmer: innen[1)3)]	**24.831**	**26.058**	**26.932**	**29.050**	**27.563**	**30.083**
davon						
weiblich	11.976	12.785	13.328	14.029	13.715	15.165
männlich	12.790	13.094	13.442	14.788	13.606	14.788
davon						
ausschließlich Präsenz	20.524	22.098	22.309	23.428	23.299	*
ausschließlich Online	1.896	1.667	2.031	2.590	4.264	*
Präsenz/Online gemischt (Hybrid)	2.535	2.288	2.592	3.032	*	*
davon						
Sprachen						
Kurse	324	377	396	486	424	508
Teilnehmer:innen	3.266	4.142	4.612	5.327	4.457	5.338
Management/ Unternehmensführung						
Kurse	123	143	137	127	109	74
Teilnehmer:innen	1.322	1.539	1.634	2.099	1.852	1.037
EDV/Informationstechnologie						
Kurse	248	271	297	315	298	216
Teilnehmer:innen	1.537	1.477	1.361	1.525	1.539	1.448
Betriebswirtschaft						
Kurse	224	259	296	315	289	239
Teilnehmer:innen	2.157	2.417	2.608	3.046	2.928	3.423
Berufsreifeprüfung/Werkmeisterschulen						
Kurse	180	184	183	181	191	240
Teilnehmer:innen	4.868	4.634	4.838	4.650	4.928	5.554
Sonstige						
Kurse	1.128	1.118	1.115	1.134	1.181	1.211
Teilnehmer:innen	11.681	11.849	11.879	12.403	11.859	13.283

1) 2021/2022 Unterteilung in vor Ort (inkl. Hybrid) und Online

2) Ohne spezifizierte Durchführung

3) Differenz aufgrund von Firmenbuchungen ohne Angaben zur Person

Quelle: WIFI – Wirtschaftsförderungsinstitut der Wirtschaftskammer Salzburg

6.13: St. Virgil Salzburg

	2025	2024	2023	2022	2021	2015
Veranstaltungen[1)]	**1.169**	**1.173**	**1.234**	**1.048**	**861**	**1.004**
Teilnehmer:innen[1)]	**28.133**	**27.725**	**30.357**	**23.025**	**15.691**	**37.956**
d a v o n						
weiblich	17.955	17.491	*	*	9.054	21.109
männlich	10.178	10.234	*	*	6.637	16.847
Eigene und paktierte Veranstaltungen	**383**	**373**	**401**	**353**	**300**	**299**
Teilnehmer:innen	8.935	8622	9.826	8.159	6.634	13.751
d a r u n t e r						
Lebensbegleitung						
Veranstaltungen	114	115	127	106	78	127
Teilnehmer:innen	1.390	1.379	2.567	1.615	1.294	3.440
Orientierungswissen (Weltanschauung, Religion)						
Veranstaltungen	86	91	97	88	66	66
Teilnehmer:innen	1.429	1.376	1.468	1.242	1.310	2.224
Kunst, Kultur, Kreativität, Freizeit, musische Bildung						
Veranstaltungen	41	33	42	34	28	29
Teilnehmer:innen	2.338	1.651	1.837	1.686	972	891

[1)] Inklusive Online-Veranstaltungen/Kurse und -Teilnehmer:innen ab 2021

Quelle: St. Virgil Salzburg

6.14: Salzburger Bildungswerk

	2025	2024	2023	2022	2021	2015
Veranstaltungen[1)]	**403**	**389**	**400**	**340**	**389**	**210**
Teilnehmer:innen[1)]	**7.545**	**7.910**	**10.087**	**7.806**	**8.378**	**6.173**
d a v o n						
weiblich	5.168	5.545	6.306	5.217	5.589	3.655
männlich	2.377	2.365	3.781	2.589	2.789	2.518
d a v o n						
Sozialer Bereich (Politische Bildung, Gesellschaft, Familie und Erziehung, Erwachsenenbildung, Wirtschaft)						
Veranstaltungen	253	254	294	201	237	149
Teilnehmer:innen	4.350	5.100	6.110	3.565	4.147	4.481
Musisch-kultureller Bereich						
Veranstaltungen	59	56	47	76	98	49
Teilnehmer:innen	1.440	1.503	2.443	1.736	1.752	1.337
Gesundheit, Umwelt						
Veranstaltungen	91	79	59	63	54	12
Teilnehmer:innen	1.755	1.307	1.534	2.505	2.479	355

[1)] Inklusive Online-Veranstaltungen und -Teilnehmer:innen ab 2021

Quelle: Salzburger Bildungswerk

6.15: LFI – Ländliches Fortbildungsinstitut Salzburg

	2025	2024	2023	2022	2021	2015
Kurse, Seminare und Veranstaltungen[1)2)]	**35**	**29**	**73**	**23**	**65**	**61**
Teilnehmer:innen[1)2)]	**1.334**	**525**	**3.422**	**531**	**1.971**	**3.322**
davon						
weiblich	558	362	1.794	389	1.447	1.893
männlich	776	163	1.628	142	524	1.429
nach Sachgebieten						
Allgemeinbildende Veranstaltungen						
Kurse	1	10	17	20	17	17
Teilnehmer:innen	14	144	256	413	797	496
Berufsbezogene Seminare und Veranstaltungen in der Landwirtschaft						
Kurse	31	10	56	3	38	24
Teilnehmer:innen	1.282	207	3.166	118	1.061	914
Unternehmensführung und berufsbildende Lehrgänge und Kurse in der Landwirtschaft						
Kurse	3	9	-	-	10	10
Teilnehmer:innen	38	174	-	-	113	288
Sonstige Veranstaltungen						
Kurse	-	-	-	-	-	10
Teilnehmer:innen	-	-	-	-	-	1.624

[1)] Inklusive Online-Veranstaltungen/Kurse und -Teilnehmer:innen ab 2021

[2)] Bis 2014 Zahlen für das ganze Bundesland; ab 2015 neue Einteilung bzw. Reduzierung der Sachgebiete von sechs auf vier

Quelle: LFI – Ländliches Fortbildungsinstitut Salzburg

6.16: Katholisches Bildungswerk Salzburg

	2025	2024	2023	2022	2021	2015
Veranstaltungen[1)]	**711**	**690**	**721**	**618**	**359**	**888**
Teilnehmer:innen[1)]	**17.072**	**15.535**	**15.089**	**11.210**	**7.965**	**21.571**
davon						
weiblich	13.126	11.970	11.515	8.286	5.938	16.826
männlich	3.946	3.565	3.574	2.924	2.027	4.745
darunter						
Religion, Spiritualität, Theologie, Kirche						
Veranstaltungen	269	239	207	186	108	303
Teilnehmer:innen	6.972	5.404	4.065	3.428	2.289	4.295
Ehe, Familie, Schule, Pädagogik, Psychologie						
Veranstaltungen	260	222	216	212	109	261
Teilnehmer:innen	4.379	4.725	4.452	3.123	2.541	8.659
Kommunikation, Medien						
Veranstaltungen	78	90	120	92	44	39
Teilnehmer:innen	1.767	1.701	2.143	1.645	882	1.025
Geschichte, Recht, Politik, Gesellschaft, Beruf, Arbeitswelt, Wirtschaft						
Veranstaltungen	24	25	27	26	25	15
Teilnehmer:innen	1.396	1.208	890	984	683	274
Technik, Naturwissenschaft, Ökologie, Medizin, Gesundheit, Sport						
Veranstaltungen	30	50	49	49	49	106
Teilnehmer:innen	542	1.032	871	766	1.033	1.701
Musisch-Kulturelles (inkl. prakt. Kurse, Hobby, Geselligkeit), Heimat, Völker- und Länderkunde						
Veranstaltungen	50	64	102	53	24	164
Teilnehmer:innen	2.016	1.465	2.668	1.264	537	5.617

[1)] Bis einschließlich 2020 ohne Online-Veranstaltungen und -Teilnehmer:innen

Quelle: Katholisches Bildungswerk Salzburg

6.17: Bibliotheken

	2025	2024	2023	2022	2021	2015
Bibliotheken[1)]	**16**	**16**	**16**	**16**	**16**	**14**
Medienbestand / Print & Digital	**5.393.845**	**3.761.712**	**3.763.607**	**3.855.946**	**4.080.370**	**3.769.017**
Benutzer:innen	**54.087**	**50.493**	**52.703**	**54.140**	**54.189**	**56.547**
Entlehnungen außer Haus	**1.218.191**	**1.499.997**	**1.622.007**	**1.570.837**	**1.585.165**	**1.499.359**
darunter						
Stadt:Bibliothek						
Medienbestand / Print & Digital	183.890	175.289	177.705	177.969	183.040	172.972
Benutzer:innen	16.300	16.546	16.432	14.885	13.632	19.147
Entlehnungen außer Haus	835.728	983.390	973.377	834.239	789.927	1.124.214
davon						
Bücherbus						
Medienbestand / Print & Digital	8.122	8.139	8.199	8.203	8.143	9.185
Benutzer:innen	670	722	724	616	520	836
Entlehnungen außer Haus	61.372	65.191	62.021	60.269	36.023	67.592
Salzburg Museum						
Medienbestand / Print & Digital	231.184	230.344	223.482	214.764	226.154	209.501
Benutzer:innen	695	681	661	610	622	1.355
Entlehnungen außer Haus	-	-	-	-	-	-
Landesarchiv Salzburg						
Amtsbibliothek des Amtes der Salzburger Landesregierung						
Medienbestand / Print & Digital	345.330	107.224	77.054	80.923	116.642	100.000
Benutzer:innen	2.700	*	*	*	*	2.000
Entlehnungen außer Haus	-	-	-	-	-	6.000
Bibliothek des Salzburger						
Medienbestand / Print & Digital	63.900	62.700	61.665	60.536	59.518	52.197
Benutzer:innen	*	*	*	*	*	*
Entlehnungen außer Haus	-	-	-	-	-	-
Universitätsbibliothek						
Medienbestand / Print & Digital	3.601.791	2.231.166	2.276.493	2.297.563	2.515.979	2.462.554
Benutzer:innen	7.795	8.403	12.205	13.888	16.433	18.809
Entlehnungen außer Haus[2)]	310.616	446.955	569.215	660.201	717.058	279.990
Universitätsbibliothek Mozarteum						
Medienbestand / Print & Digital	261.957	269.486	254.802	334.000	306.602	279.445
Benutzer:innen[3)]	20.251	18.538	16.635	14.910	13.086	2.422
Entlehnungen außer Haus	20.224	18.443	19.377	23.026	22.401	55.246
Bibliotheca Mozartiana						
Medienbestand / Print & Digital	72.500	72.000	66.800	66.600	66.500	59.500
Benutzer:innen	150	180	180	175	150	250
Entlehnungen außer Haus	-	-	-	-	-	-

[1)] Aufgrund der unterschiedlichen Definition bzw. Erfassungsweise von Benutzer:innen ist ein Vergleich untereinander nur bedingt möglich.

[2)] Ab 2016 laut Österreichischer Bibliotheksstatistik

[3)] Abweichung aufgrund von Änderung/Umstellung des Zählsystems im Jahr 2021

Hinweis: Ab 2025 wird beim Medienbestand zusätzlich auch die digitale Form erhoben.

Quelle: Angaben der jeweiligen Bibliotheken

6.18: Sportstätten und Freizeitanlagen

	2025	2024	2023	2022	2021	2015
Turn- und Sporthallenanlagen (inkl. Schulsportanlagen)	**64**	**66**	**66**	**66**	**66**	**58**
Gesamtfläche in m²	25.573	26.400	26.400	26.400	26.383	26.200
Fußballplätze (ohne Schulsportanlagen)	**30**	**27**	**31**	**32**	**30**	**37**
darunter						
mit Leichtathletikanlagen	3	3	3	3	3	3
Arealfläche in m²	353.000	358.300	388.300	388.300	388.300	407.000
Spielfläche in m²	207.520	166.719	210.450	216.650	203.300	228.000
Tennisanlagen	**13**	**11**	**11**	**11**	**11**	**15**
Plätze im Freien	44	42	44	44	44	50
Hallenplätze	11	11	11	11	8	18
Bäder	**5**	**5**	**5**	**5**	**5**	**5**
davon						
Freibäder	**3**	**3**	**3**	**3**	**3**	**3**
Gesamtfläche in m²	80.000	80.000	80.000	80.000	80.000	80.000
Wasserfläche in m²	56.000	5.600	5.600	5.600	5.600	5.600
Kapazität der Badeanlagen	13.000	13.000	13.000	13.000	13.000	13.000
Besucher:innen	177.541	206.219	202.166	213.278	132.153	288.427
Hallenbäder[1)]	**2**	**2**	**2**	**2**	**2**	**2**
Gesamtfläche in m²	5.328	3.664	3.664	3.664	3.664	3.320
Wasserfläche in m²	1.512	980	980	980	980	738
Kapazität der Badeanlagen	800	500	500	500	450	480
Besucher:innen	144.028	95.039	138.684	197.636	82.069	138.867
Badesee Liefering						
Gesamtfläche in m²	96.000	96.000	96.000	96.000	96.000	96.000
Wasserfläche in m²	22.600	22.600	22.600	22.600	22.600	22.600
Kapazität der Badeanlage	3.000	3.000	3.000	3.000	3.000	3.000
Besucher:innen (ca.)	97.000	100.000	104.595	59.230	52.040	149.700
Eisarena[2)]						
Eisfläche in m²	5.000	5.000	5.000	5.000	5.000	3.600
Besucher:innen Publikumslauf	76.681	75.780	74.670	66.632	59.829	60.932
Ausgewählte Sportarten[3)]						
Beach-Volleyballplätze[4)]	28	28	29	29	26	24
Fitnesscenters	19	16	16	16	16	15
Minigolf	4	4	4	4	4	4
Sportschießplätze	5	5	5	5	5	7
Stockbahnen	9	9	9	9	10	11
Streetball[5)]	25	25	25	25	25	*

[1)] Paracelsusbad vom 1.1.2024 bis 29.9.2024 geschlossen; vom 1.4.2025 bis 14.11.2025 aufgrund Sanierungsarbeiten erneut geschlossen, daher Abweichungen zu den Vorjahren

[2)] Inkl. 1.400 m2 „Eiszauber“ ab dem Jahr 2020

[3)] Zusätzlich stehen Anlagen für Squash, Bowling, Skaten, (River)-Surfing, American Football, Reiten, Sportklettern, Boule/Boccia sowie eine BMX-Strecke und ein Slackline-Garten zur Verfügung.

[4)] Inkl. Schulsportanlagen

[5)] Daten ab 2017 erhoben

Quelle: MA 02/00 – Kultur, Bildung und Wissen
MA 07/01 – Städtische Betriebe

6.19: Sportverbände (ASKÖ, ASVÖ, SPORTUNION)

	2025	2024	2023	2022	2021	2015
Mitglieder	**67.363**	**62.747**	**60.284**	**62.009**	**61.528**	**69.035**
davon						
ASKÖ	27.455	23.667	21.318	23.258	22.899	24.376
ASVÖ	19.401	19.380	19.264	19.221	19.221	25.902
SPORTUNION	20.507	19.700	19.702	19.530	19.408	18.757
nach ausgewählten Sportarten						
Turnen	6.157	5.546	5.585	6.034	6.724	6.694
Fußball	7.441	8.366	8.994	8.446	7.959	7.949
Schilauf	4.637	4.819	3.863	4.085	4.266	4.096
Radfahren	1.510	1.960	1.707	1.780	1.587	1.978
Tennis	3.893	3.000	3.202	3.584	3.636	3.272
Golf	4.300	3.068	3.132	3.259	3.192	3.464
Judo	1.908	1.586	1.664	1.861	1.917	1.757
Eisschießen	1.804	2.020	1.559	2.031	2.174	2.041
Volleyball	2.363	1.823	1.601	1.806	2.087	1.832
Karate	937	803	857	792	777	926

Quelle: Landesleitung ASKÖ, ASVÖ, SPORTUNION

6.20: Sporthalle Alpenstraße

	2025	2024	2023	2022	2021	2015
Sportveranstaltungen	**49**	**59**	**32**	**30**	**15**	**86**
Besucher:innen und Aktive	25.428	24.196	24.050	15.606	1.629	20.652
Trainingsstunden[1)]	**1.414**	**1.280**	**894**	**956**	**747**	**954**
Sportler:innen	14.117	14.600	15.024	11.836	8.526	12.233
Schulstunden (Turnstunden)[1)]	**948**	**1.608**	**1.058**	**890**	**607**	**1.975**
Schüler:innen	10.647	12.910	12.423	10.334	5.538	14.660
Breitensport (Stunden)[1)]	**116**	**68**	**47**	**97**	**23**	**80**
Teilnehmer:innen	1.938	1.303	1.136	1.458	556	2.217
Sonderveranstaltung (Konzerte etc.)	**1**	**1**	**1**	**-**	**-**	**6**
Besucher:innen	1.500	1.414	1.500	-	-	9.730

[1)] Auf volle Stunden aufgerundet

Quelle: MA 07/01 – Städtische Betriebe

6.21: Sportzentrum Nord, Liefering

	2025	2024	2023	2022	2021	2015
Sportveranstaltungen	**203**	**123**	**85**	**100**	**24**	*****
Besucher:innen und Aktive	18.733	14.450	13.515	14.679	3.086	*
Trainingsstunden[1)]	**5.635**	**5.993**	**2.420**	**2.559**	**782**	*****
Sportler:innen	25.501	23.293	22.336	25.788	5.879	*
Schulstunden (Turnstunden)[1)]	**174**	**157**	**120**	**47**	**-**	*****
Schüler:innen	2.988	2.764	2.281	876	-	*
Schulsportveranstaltungen	**98**	**80**	**61**	**91**	**1**	*****
Teilnehmer:innen	1.710	965	1.045	1.490	30	*
Multifunktionsraum (Stunden)[1)]	**405**	**457**	**540**	**663**	**239**	*****
Teilnehmer:innen	2.134	2.645	4.208	5.223	1.384	*
Stockschützen (Stunden)[1)]	**518**	**476**	**450**	*****	*****	*****
Teilnehmer:innen	1.806	2.250	2.250	*	*	*

[1)] Auf volle Stunden aufgerundet

Quelle: MA 07/01 – Städtische Betriebe

Kapitel 7: Sozial- und Gesundheitswesen

7.1: Sozialunterstützung, Sozial- und Behindertenhilfe, Pflegegeldbezug

Jahresende	2025	2024	2023	2022	2021	2015
Sozialunterstützung (Jahresdurchschnitt)						
unterstützte Personen	**2.616**	**2.704**	**2.777**	**2.749**	**3.338**	**5.193**
davon						
weiblich	1.380	1.408	1.438	1.424	1.715	2.651
männlich	1.236	1.296	1.339	1.325	1.623	2.542
Bedarfsgemeinschaften	**1.654**	**1.702**	**1.763**	**1.720**	**2.005**	**3.146**
Sozialhilfeempfänger:innen in Seniorenwohnhäusern (Jahresdurchschnitt)						
unterstützte Personen	**915**	**891**	**927**	**994**	**1.088**	**896**
Behindertenhilfe						
unterstützte Personen	**1.003**	**991**	**982**	**976**	**987**	**1.076**
davon						
Einzelleistungen	240	239	235	206	203	207
dauerhafte/längere Leistungen	796	789	794	807	821	940
davon						
weiblich	319	312	316	321	326	400
männlich	477	477	478	486	495	540
davon						
unter 20 Jahren	87	86	91	94	102	116
20 bis unter 30 Jahren	137	135	132	146	155	171
30 bis unter 40 Jahren	132	131	138	145	145	147
40 bis unter 50 Jahren	121	118	120	117	124	179
50 bis unter 60 Jahren	140	147	154	152	140	221
60 Jahre und älter	179	172	159	153	155	106
Pflegegeldbezug zum 31.12.						
unterstützte Personen	**8.565**	**8.507**	**8.495**	**8.357**	**8.333**	**8.132**
davon						
weiblich	5.316	5.287	5.311	5.218	5.265	5.290
männlich	3.249	3.220	3.184	3.139	3.068	2.842
davon						
Pflegestufe 1	2.886	2.844	2.808	2.715	2.635	2.367
Pflegestufe 2	1.634	1.587	1.582	1.597	1.657	2.026
Pflegestufe 3	1.704	1.739	1.719	1.671	1.655	1.631
Pflegestufe 4	1.021	993	996	981	1036	846
Pflegestufe 5	858	887	886	876	898	827
Pflegestufe 6	321	306	341	343	289	292
Pflegestufe 7	141	151	163	174	163	143

Quelle: Amt der Salzburger Landesregierung/Abteilung Soziales sowie Landesstatistik und Verwaltungscontrolling

7.2: Kinder- und Jugendhilfe – Erziehungshilfen und Aufwand, Rechtsvertretung

	2025	2024	2023	2022	2021	2015
Erziehungshilfen (Fälle)	**2.048**	**2.074**	**2.141**	**1.937**	**1.732**	**1.347**
davon						
Unterbringung bei Pflegefamilien	64	67	78	80	79	79
Unterbringung in Einrichtungen der Kinder- und Jugendhilfe	470	431	409	388	357	384
ambulante Betreuung	1.514	1.576	1.654	1.469	1.296	884
Ausgaben insgesamt in 1.000 Euro	**30.950**	**29.074**	**25.688**	**21.008**	**20.186**	**14.319**
davon für						
Pflegekinder	892	802	862	924	862	688
Unterbringung in Einrichtungen der Kinder- und Jugendhilfe	22.998	21.556	18.375	14.719	14.262	10.822
Unterbringung in Einrichtungen des Landes bzw. der Behindertenhilfe[1)]	458	452	279	116	214	*
ambulante Betreuung	6.602	6.264	6.172	5.249	4.848	2.809
Ausgaben pro Einwohner:in in Euro	195	184	163	132	128	94
Rechtsvertretung						
vertretene Kinder und Jugendliche	**2.662**	**2.785**	**2.701**	**2.699**	**2.718**	**3.036**
darunter						
Obsorge nach ABGB	131	132	128	144	144	196
Vertretung in Unterhalts-angelegenheiten nach ABGB	1.027	1.100	1.158	1.101	1.100	1.088
Gesetzliche Vertretung in Unterhaltsangelegenheiten nach UVG	1.210	1.231	1.272	1.280	1.360	1.470
eingebrachter Unterhalt in 1.000 Euro	4.031	3.929	3.549	3.906	3.818	3.111

[1)] Ab 2019 Unterbringungen im Konradinum Eugendorf sowie im Sonderpädagogischen Zentrum des Landes (Krisenstelle für Säuglinge)

Quelle: MA 03/02 – Kinder- und Jugendhilfe

7.3: Einrichtungen für Kinder und Jugendliche

Jahresende	2025	2024	2023	2022	2021	2015
Schüler:innen- und Studierendenheime	**23**	**23**	**23**	**23**	**25**	**30**
Angebot an Plätzen	2.001	2.001	2.006	1.949	2.121	3.062
Bewohner:innen	1.803	1.832	1.802	1.746	1.819	2.919
d a v o n						
weiblich	988	978	1.019	973	1.005	*
männlich	815	854	783	773	814	*
Personal (Kopf)	140	134	140	129	148	189
d a v o n						
weiblich	79	78	81	53	90	*
männlich	61	56	59	76	58	*
Vollzeitäquivalent	88	88	89	91	82	133
Sonstige Kinder- und Jugend-einrichtungen inkl. Krisenzentren	**27**	**27**	**25**	**25**	**25**	**24**
Angebot an Plätzen	265	259	234	234	256	245
betreute minderjährige Personen	256	221	205	221	216	231
d a v o n						
weiblich	124	102	100	111	100	*
männlich	132	119	105	110	116	*
Personal (Kopf)	260	252	211	196	224	200
d a v o n						
weiblich	191	172	151	140	144	*
männlich	69	80	60	56	80	*
Vollzeitäquivalent	211	193	165	156	162	178

Quelle: betreibende Einrichtungen

7.4: Kindertageseinrichtungen

Stand: Oktober	2025	2024	2023	2022	2021	2015
Kleinkindgruppen	**64**	**62**	**59**	**61**	**61**	**48**
d a r u n t e r städtische Einrichtungen	4	4	3	3	3	-
bewilligte Plätze	1.121	1.089	1.047	1.069	1.057	821
d a r u n t e r in städtischen Einrichtungen	32	32	24	24	24	-
eingeschriebene Kinder	1.005	990	969	1.016	978	798
d a r u n t e r in städtischen Einrichtungen	31	31	24	24	24	-
Kindergärten	**61**	**61**	**61**	**61**	**63**	**64**
d a r u n t e r städtische Einrichtungen	33	33	33	33	34	34
bewilligte Plätze	3.311	3.311	3.289	3.689	3.809	3.671
d a r u n t e r in städtischen Einrichtungen	2.288	2.288	2.266	2.542	2.587	2.435
eingeschriebene Kinder	3.055	3.172	3.177	3.273	3.365	3.282
d a r u n t e r in städtischen Einrichtungen	2.102	2.182	2.141	2.241	2.253	2.177
Alterserweiterte Gruppen	**32**	**31**	**29**	**26**	**27**	**23**
d a r u n t e r städtische Einrichtungen	3	1	-	-	-	-
bewilligte Plätze	1.003	930	854	758	774	724
d a r u n t e r in städtischen Einrichtungen	74	16	-	-	-	-
eingeschriebene Kinder	772	698	665	633	600	595
d a r u n t e r in städtischen Einrichtungen	63	8	-	-	-	-
Schulkindbetreuung	**16**	**17**	**20**	**21**	**22**	**23**
d a r u n t e r städtische Einrichtungen	10	11	12	12	13	16
bewilligte Plätze	761	851	922	942	926	1.040
d a r u n t e r in städtischen Einrichtungen	485	575	630	629	629	743
eingeschriebene Kinder	645	722	782	829	840	936
d a r u n t e r in städtischen Einrichtungen	405	470	505	506	533	652
Nachmittagsbetreuung (NB) an Pflichtschulen[1)]	**41**	**39**	**39**	**38**	**38**	**33**
d a r u n t e r an städtischen Schulen	34	32	32	32	32	30
Schüler:innen gesamt	8.941	8.875	8.904	8.535	8.415	7.714
d a v o n						
weiblich	4.188	4.161	4.202	4.042	3.993	*
männlich	4.753	4.714	4.702	4.493	4.422	*
d a r u n t e r in städtischen Schulen	7.498	7.362	7.367	7.221	6.912	7.335
d a v o n						
weiblich	3.529	3.468	3.484	3.446	3.296	*
männlich	3.969	3.894	3.883	3.775	3.616	*
eingeschriebene Schüler:innen/NB	3.838	3.589	3.488	3.289	3.158	2.235
d a r u n t e r in städtischen Schulen	3.434	3.264	3.156	2.986	2.760	2.055
Tageselternbetreuung						
Tageseltern[2)]	46	51	53	54	53	79
betreute Kinder unter 15 Jahre[3)]	181	203	225	222	234	277

[1)] MA 02/02, ab Schuljahr 2019 Bildungsdirektion Salzburg (inkl. Praxis-, Volks- und Mittelschule der PH Salzburg)

[2)] Ab 2017 nach Stichtag 15.10. und mind. 1 betreutem Kind (Zeitraum zuvor: 15.10. Vorjahr bis 14.10. Berichtsjahr)

[3)] Ab 2017 nach Wohnort der betreuten Kinder

Quelle: Amt der Salzburger Landesregierung/Landesstatistik und Verwaltungscontrolling
Ermittelt aus Datengrundlagen der Statistik Austria
Bildungsdirektion Salzburg
Zentrum für Tageseltern Salzburg, Hilfswerk Salzburg
MA 02/02 – Schulen und Kinderbetreuungseinrichtungen

7.5: Einrichtungen für Senior:innen

Jahresende	2025	2024	2023	2022	2021	2015
Stationäre Einrichtungen	**13**	**13**	**13**	**13**	**14**	**14**
d a r u n t e r städtische Einrichtungen	6	6	5	5	6	5
Angebot an Plätzen	1.109	1.102	1.258	1.261	1.321	1.474
d a r u n t e r in städtischen Einrichtungen	654	651	626	628	718	717
Bewohner:innen	1.009	931	1.049	1.022	1.156	1.357
d a v o n						
weiblich	688	658	738	731	852	*
männlich	321	273	311	291	304	*
d a r u n t e r in städtischen Einrichtungen	585	528	559	528	619	639
d a v o n						
weiblich	403	386	407	386	464	*
männlich	182	142	152	142	155	*
Betreuungspersonal	1.086	948	1.081	1.047	1.072	1.169
d a v o n						
weiblich	855	733	851	813	844	*
männlich	231	215	230	234	228	*
d a r u n t e r in städtischen Einrichtungen	666	558	577	561	575	597
d a v o n						
weiblich	516	416	451	435	453	*
männlich	150	142	126	126	122	*
Teilstationäre Einrichtungen	**3**	**3**	**3**	**3**	**3**	**3**
Angebot an Plätzen	78	78	78	73	53	73
betreute Personen	195	223	196	181	121	203
d a v o n						
weiblich	126	146	125	122	77	*
männlich	69	77	71	59	44	*
Betreuungspersonal	45	39	36	32	32	34

Quelle: betreibende Einrichtungen
MA 03/04 – Senioreneinrichtungen

7.6: Einrichtungen für Menschen mit Behinderungen

Jahresende	2025	2024	2023	2022	2021	2015
Einrichtungen[1)]	**42**	**42**	**41**	**41**	**41**	**15**
Angebot an Plätzen	684	637	618	619	603	361
Betreute Personen[2)]	689	646	616	622	604	365
d a v o n						
weiblich	302	273	256	246	258	*
männlich	386	373	360	376	346	*
Betreuungspersonal[2)]	446	446	433	434	409	*
d a v o n						
weiblich	278	270	268	274	250	*
männlich	168	176	165	160	158	*

[1)] Stationäre und teilstationäre Einrichtungen, ab 2016 inkl. Lebenshilfe Salzburg (Wohnhäuser/Wohnungen)

[2)] Mögliche Differenz von Personen männlich und weiblich zu insgesamt aufgrund der Meldegesetznovelle (Erweiterung um die Merkmale divers, inter, offen und keine Angabe) Stationäre und teilstationäre Einrichtungen, ab 2016 inkl. Lebenshilfe Salzburg (Wohnhäuser/Wohnungen)

Quelle: betreibende Einrichtungen

7.7: Soziale Dienste – Betreuung von Senior:innen

	2025	2024	2023	2022	2021	2015
Hauskrankenpflege						
Vereine	9	9	9	10	10	11
betreute Personen	1.206	1.185	1.197	1.252	1.388	1.480
verrechnete Leistungsstunden	120.559	122.903	116.432	137.800	144.651	150.613
Heimhilfe (Weiterführung des Haushaltes)						
Vereine	7	7	7	8	8	8
betreute Personen	1.598	1.628	1.488	1.478	1.598	1.824
verrechnete Leistungsstunden	138.768	143.766	134.463	151.021	158.691	183.418
Case- und Caremanagement[1)]						
betreute Personen	2.776	2.910	2.402	3.153	2.657	2.140
Essen auf Rädern						
versorgte Personen	1.315	1.238	1.242	1.225	1.258	1.303
gelieferte Portionen	165.166	153.988	155.411	147.428	143.560	131.025
d a r u n t e r Tiefkühlportionen	66.212	63.584	66.085	58.522	59.219	66.034
gestützte Portionen	27.163	19.400	25.140	35.225	21.098	17.939
d a r u n t e r Tiefkühlportionen	7.072	5.306	6.909	6.664	6.720	3.892
Senior:innenmittagstisch						
Gutscheine	*	*	*	*	*	15.090
Senior:innenveranstaltungen[2)]	**71**	**35**	**33**	**28**	**5**	**1**
Teilnehmer:innen[3)]	*	*	*	*	116	13
RVS-Senior:innenpass	**-**	**151**	**131**	**315**	**726**	**149**

[1)] Case- und Caremanagement inkl. Kontakt-, Beratungs- und Betreuungsbesuche

[2)] Ab 2025 inkl. Stadtteilprojekt der Seniorenberatung

[3)] Teilnehmer:innen werden ab 2022 nicht mehr erhoben

Quelle: Soziale Vereine
MA 03/04 – Senioreneinrichtungen/Seniorenbetreuung

7.8: Niedergelassene Ärzt:innen und Apotheken

Jahresende	2025	2024	2023	2022	2021	2015
Ärzt:innen gesamt[1)]	**695**	**709**	**712**	**704**	**696**	**616**
davon						
Ärzt:innen für Allgemeinmedizin	**197**	**198**	**191**	**194**	**197**	**189**
davon						
weiblich	97	97	96	97	98	*
männlich	100	101	95	97	99	*
Fachärzt:innen	**498**	**511**	**521**	**510**	**499**	**427**
davon						
weiblich	148	141	150	143	134	*
männlich	350	370	371	367	365	*
darunter ausgewählte Fachärzt:innen						
Augenheilkunde und	**21**	**22**	**22**	**25**	**26**	**26**
Einwohner:innen pro Ärztin/Arzt	7.562	7.201	7.184	6.355	6.059	5.850
Frauenheilkunde und	**48**	**47**	**48**	**43**	**45**	**44**
weibliche Personen ab 12 Jahren pro Ärztin/Arzt	1.555	1.583	1.547	1.740	1.647	1.645
Hals-, Nasen-, Ohrenheilkunde	**15**	**14**	**14**	**15**	**15**	**13**
Einwohner:innen pro Ärztin/Arzt	10.587	11.316	11.289	10.592	10.502	11.699
Kinder- und Jugendheilkunde	**15**	**15**	**16**	**15**	**16**	**15**
Einwohner:innen unter 15 Jahren pro Ärztin/Arzt	1.302	1.314	1.240	1.334	1.247	1.302
Orthopädie und Orthopädische Chirurgie	**37**	**40**	**37**	**39**	**38**	**32**
Einwohner:innen pro Ärztin/Arzt	4.292	3.961	4.271	4.074	4.146	4.753
Fachärzt:innen für ZMK, Zahnärzt:innen und Dentist:innen	**176**	**179**	**176**	**173**	**177**	**146**
davon						
weiblich	72	73	72	70	70	*
männlich	104	106	104	103	107	*
Einwohner:innen pro Ärztin/Arzt	902	885	898	918	890	1.042
Apotheken	**32**	**32**	**32**	**32**	**32**	**31**

[1)] Mehrfachzählung aufgrund von verschiedenen Fachrichtungen

Quelle: Amt der Salzburger Landesregierung/Referat Geodateninfrastruktur
Landeszahnärztekammer Salzburg und Österreichische Apothekerkammer Salzburg

7.9: Krankenanstalten

Jahresende	2025	2024	2023	2022	2021	2015
Einrichtungen	**7**	**7**	**7**	**7**	**7**	**9**
Angebot an Pflegebetten	1.889	1.947	1.957	1.957	1.866	2.298
Ärztliches Personal	**1.329**	**1.319**	**1.273**	**1.224**	**1.192**	**1.047**
d a r u n t e r						
Turnusärzt:innen	132	138	130	102	90	109
Pflegepersonal	3.883	3.753	3.582	3.517	3.508	3.550
Diplompflegepersonal	2.783	2.707	2.606	2.663	2.688	2.642
Pflege(fach)assistent:innen	797	774	732	592	511	507
Krankenpflegeschüler:innen	303	272	244	262	309	401
Vollzeitäquivalent	4.290	4.169	4.012	3.904	3.928	*

Quelle: Verwaltung der Krankenanstalten

7.10: Rotes Kreuz

	2025	2024	2023	2022	2021	2015
Kranken- und Rettungstransporte	**119.554**	**123.654**	**132.275**	**134.828**	**131.094**	**126.220**
d a r u n t e r						
Einsätze bei Tag	13.723	14.145	18.712	19.468	16.519	15.200
Einsätze bei Nacht	7.161	7.032	6.727	7.375	5.866	6.994
mit Notarztwagen	3.533	3.507	3.078	2.859	2.509	2.385
Hubschraubereinsatz	1.735	1.870	1.762	1.638	1.443	1.271
Zurückgelegte Kilometer[1)]	*	*	1.385.239	1.630.408	1.575.198	1.470.986
Sanitäts-/Hilfeleistungen bei	561	809	707	519	230	1.310
Ärztebereitschaftsdienst[2)]	2.384	2.138	2.310	2.396	2.457	1.744
d a v o n						
vor Ort Visiten	945	985	1.164	1.195	1.128	1.744
tel. Rückrufe zw. 23-07 Uhr	1.439	1.153	1.146	1.201	1.329	*
Behindertentransporte	3.061	3.084	2.876	2.746	2.104	3.770
Rufhilfe für Senior:innen						
d a r u n t e r						
Einsätze vor Ort	3.801	4.106	3.824	3.485	2.720	2.639
ins Krankenhaus transportierte Personen	1.279	1.319	1.200	766	719	800

[1)] Ab 2024 aufgrund einer Systemumstellung keine Kilometerabfrage möglich. 2023 nur Kranken- und Rettungstransporte, ohne Kilometer der Behinderten-, Ambulanzfahrten und Fahrten zu Tageszentren.

[2)] Ab 2018 inkl. telefonische Rückrufe

Quelle: Rotes Kreuz Salzburg

7.11: Gesundheitsamt

	2025	2024	2023	2022	2021	2015
Amtsärztlicher Dienst						
amtsärztliche Untersuchungen	420	438	331	524	371	698
Dauersuchtgiftrezepte/Vidierung[1)]	4.644	3.690	3.842	3.862	3.500	3.867
Durchführung von Totenbeschauen	668	734	933	963	1.009	1.042
Epidemiegesetz						
Anzeigen	634	711	315	285	284	641
Ambulanz für Geschlechtskrankheiten						
Untersuchungen für Prostituierte	1.343	1.158	1.293	1.133	562	7.503
Vollzug des Suchtmittelgesetzes						
angezeigte Personen	816	745	1.363	1.170	1.156	334
Lungenröntgen und TBC-Fürsorge						
Lungenröntgenaufnahmen	5.440	5.599	5.582	5.430	4.342	7.392
davon						
für den Bezirk Salzburg-Stadt	4.151	4.084	3.871	3.862	3.870	5.988
für den Bezirk Salzburg-Umgebung	1.289	1.515	1.711	1.568	472	702
Untersuchungen in Kindergärten[2)]						
Augenüberprüfung	**850**	**1.376**	**-**	**-**	**-**	**-**
Überweisung zu Fachärztin/-arzt	237	314	-	-	-	-
Sprachüberprüfung	**2.303**	**2.431**	**2.018**	**1.543**	**-**	**2.775**
sprachauffällige Kinder	1.261	1.274	960	683	-	937
Hörtests	**2.238**	**2.358**	**1.947**	**1.489**	**-**	**2.642**
höraufällige Kinder	467	420	314	170	-	249
Impfungen gesamt	**7.308**	**6.341**	**3.117**	**2.451**	**1.892**	**4.882**
darunter						
Impfungen an Schulen[3)]	4.582	2.899	2.483	1.894	1.089	2.564
Reise- und Schutzimpfungen	786	1.336	634	557	94	1.873

[1)] Ab 2021 wurde aufgrund der Corona-Pandemie die amtsärztliche Vidierung von Dauerrezepten durch Novellierung der Verordnung ausgesetzt.

[2)] Aufgrund der Corona-Pandemie wurden die Untersuchungen in Kindergärten in den Jahren 2020, 2021 und 2022 teilweise durchgeführt, die Augenüberprüfungen bis 2023 zur Gänze eingestellt.

[3)] Inkl. Nachimpfungen im Rahmen kostenlosen Impfprogrammes

Quelle: Amt der Salzburger Landesregierung/Landessanitätsdirektion und Schulärztlicher Dienst
MA 01/04 – Gesundheitsamt

7.12: Bestattungsdienst

	2025	2024	2023	2022	2021	2015
Auf städtischen Friedhöfen						
Erdbestattungen	**175**	**203**	**219**	**244**	**257**	**305**
davon						
Städtische Bestattung	27	22	33	46	55	105
andere Bestattungsanstalten	148	181	186	198	202	200
Feuerbestattungen	**3.643**	**3.818**	**3.639**	**3.929**	**3.921**	**3.754**
davon						
Städtische Bestattung	354	341	411	350	432	364
andere Bestattungsanstalten	3.289	3.477	3.228	3.579	3.489	3.390
durch die städtische Bestattung durchgeführte						
Erdbestattungen	35	23	35	36	43	60
Feuerbestattungen	173	279	485	474	542	497
Überführungen	144	178	197	140	188	157
Sozialeinäscherungen	87	76	90	50	78	47
Exhumierungen	1	-	6	-	2	-
Beilegungen	-	-	-	-	-	-

Quelle: MA 07/01 – Städtische Betriebe/Bestattung
MA 07/02 – Stadtgärten/Friedhöfe

Kapitel 8: Tourismus und Verkehr

8.1: Beherbergungsbetriebe – Gesamtübersicht

Stichtag: 31.08.	2025	2024	2023	2022	2021	2015
Hotels und ähnliche Betriebe	**123**	**118**	**122**	**122**	**131**	**119**
Betten	15.864	14.256	14.533	14.526	14.526	11.461
Privatquartiere und sonstige	**62**	**58**	**61**	**63**	**56**	**81**
Betten	1.222	1.082	1.075	908	735	1.514
Jugendherbergen	*	*	*	*	*	**3**
Betten	*	*	*	*	*	607
Campingplätze	**3**	**3**	**3**	*	**3**	**3**
Maximale Personenanzahl	780	990	946	*	860	825

Quelle: MA 02/01 – Stadtarchiv und Statistik

8.2: Ankünfte und Nächtigungen – Gesamtübersicht

	2025	2024	2023	2022	2021	2015
Ankünfte insgesamt	**1.836.515**	**1.766.061**	**1.776.539**	**1.439.095**	**717.475**	**1.554.090**
darunter						
in Hotels und ähnlichen Betrieben	1.725.703	1.662.023	1.671.983	1.349.836	664.050	1.361.457
inländische Gäste	459.697	446.178	462.802	446.206	258.601	401.915
ausländische Gäste	1.376.818	1.319.883	1.313.737	992.889	458.874	1.152.175
Nächtigungen insgesamt	**3.288.513**	**3.138.434**	**3.201.328**	**2.630.189**	**1.325.248**	**2.710.471**
darunter						
in Hotels und ähnlichen Betrieben	3.045.423	2.912.873	2.976.970	2.437.380	1.211.080	2.344.157
inländische Gäste	727.220	708.718	752.499	756.041	459.591	662.827
ausländische Gäste	2.561.293	2.429.716	2.448.829	1.874.148	865.657	2.047.644
durchschnittliche Aufenthaltsdauer in Tagen (Hotels und ähnliche Betriebe)	**1,8**	**1,8**	**1,8**	**1,8**	**1,8**	**1,7**
Nettobettenauslastung in Hotels und ähnlichen Betrieben in %	**54,8**	**56,2**	**56,9**	**48,4**	**27,3**	**57,3**

Quelle: MA 02/01 – Stadtarchiv und Statistik

8.3: Hotels und ähnliche Betriebe nach Ausstattungsmerkmalen

Stichtag: 31.08.	2025	2024	2023	2022	2021	2015
Insgesamt	**123**	**118**	**122**	**122**	**131**	**119**
d a r u n t e r						
Fitness-/Wellnessbereich[1)]	*	26	29	29	29	26
Hallenbad/Swimmingpool[1)]	*	8	9	10	10	9
Gemeinschaftsraum mit TV[1)]	*	28	32	32	34	32
Veranstaltungsräume[1)]	*	48	56	58	59	54
maximales Fassungsvermögen in Veranstaltungsräumen[1)]	*	6.408	9.015	9.100	9.240	7.963
Anzahl der Gästeparkplätze[1)]	*	**1.980**	**2.800**	**2.804**	**2.681**	**2.272**
Anzahl der Beschäftigten[1)]	*	**1.826**	**2.471**	**2.339**	**2.407**	**2.175**
durchschnittliche Anzahl der Beschäftigten pro Betrieb[1)]	*	**15**	**20**	**19**	**18**	**18**

[1)] Seit 2025 wird diese Erhebung nicht mehr durchgeführt.

Quelle: MA 02/01 – Stadtarchiv und Statistik

8.4: Zimmer und Betten in Hotels und ähnlichen Betrieben

Stichtag: 31.08.	2025	2024	2023	2022	2021	2015
Zimmer	**7.053**	**5.235**	**6.764**	**6.603**	**6.809**	**5.753**
d a v o n						
Einbettzimmer[1)]	*	516	656	673	790	679
Zweibettzimmer[1)]	*	4.077	5.119	4.927	4.833	4.482
Mehrbettzimmer[1)]	*	481	798	800	932	467
Appartements[1)]	*	161	191	203	254	125
d a r u n t e r						
Zimmer mit Telefon[1)]	*	3.782	4.870	4.885	5.103	5.065
Zimmer mit Internet[1)]	*	4.923	6.361	6.400	6.537	5.281
Zimmer mit Radio[1)]	*	1.850	3.065	3.033	3.089	3.643
Zimmer mit TV[1)]	*	4.697	6.128	6.091	6.198	5.486
Betten	**15.864**	**14.256**	**14.533**	**14.117**	**14.526**	**11.461**
d a v o n nach Kategorien						
5-Stern	1.304	1.248	1.248	1.018	1.018	970
4-Stern	7.358	6.551	6.411	6.393	6.610	6.010
3-Stern	3.982	3.699	3.722	3.680	3.991	3.513
2- und 1-Stern	3.220	2.758	3.152	3.026	2.907	968
durchschnittliche Anzahl der Betten pro Betrieb	**129**	**121**	**119**	**116**	**111**	**96**

[1)] Seit 2025 wird diese Erhebung nicht mehr durchgeführt.

Quelle: MA 02/01 – Stadtarchiv und Statistik

8.5: Nächtigungen nach Herkunftsländern

	2025	2024	2023	2022	2021	2015
Insgesamt	**3.288.513**	**3.138.434**	**3.201.328**	**2.630.189**	**1.325.248**	**2.710.471**
Inland	727.220	708.718	752.499	756.041	459.591	662.827
Ausland	2.561.293	2.429.716	2.448.829	1.874.148	865.657	2.047.644
d a r u n t e r						
Australien	63.602	55.040	53.987	22.769	907	52.307
Deutschland	689.661	693.225	771.806	694.758	451.618	484.713
Frankreich, Monaco	44.860	44.901	48.741	37.560	20.395	38.656
Italien	85.767	85.755	102.086	78.160	31.973	127.380
Japan	23.405	22.120	18.043	5.411	874	57.154
Kanada	36.904	33.713	29.478	17.124	2.839	27.952
Schweiz und Liechtenstein	82.206	88.228	88.743	74.033	38.770	74.305
Spanien	47.875	38.720	38.576	35.704	14.229	49.831
USA	324.721	287.695	262.953	209.633	40.103	233.571
Vereinigtes Königreich	132.311	131.136	116.889	77.630	9.439	120.271

Quelle: MA 02/01 – Stadtarchiv und Statistik

8.6: Nächtigungen nach Monaten und Tourismusjahr

	2025	2024	2023	2022	2021	2015
Insgesamt	**3.288.513**	**3.138.434**	**3.201.328**	**2.630.189**	**1.325.248**	**2.710.471**
d a v o n						
Jänner	188.150	178.048	181.935	68.414	12.050	155.487
Februar	151.996	166.017	164.716	80.362	14.116	124.547
März	162.048	207.474	185.084	109.365	18.432	158.591
April	236.731	224.744	255.079	176.619	17.222	200.314
Mai	299.290	287.168	282.018	209.293	46.912	254.119
Juni	319.029	304.541	319.371	274.701	101.022	265.623
Juli	373.611	362.796	365.629	329.941	217.536	326.413
August	387.720	347.880	366.332	353.450	325.805	337.744
September	328.514	278.444	303.411	284.685	226.187	265.891
Oktober	292.889	274.993	274.883	258.827	206.528	218.485
November	230.924	209.182	212.812	199.122	80.048	171.275
Dezember	317.611	297.147	290.058	285.410	59.390	231.982
Winterhalbjahr[1)]	**1.245.254**	**1.279.153**	**1.271.346**	**574.198**	**84.995**	**1.052.647**
Sommerhalbjahr[2)]	**2.001.053**	**1.855.822**	**1.911.644**	**1.710.897**	**1.123.990**	**1.668.275**

[1)] Winterhalbjahr: 1. 11. des Vorjahres bis 30. 4.

[2)] Sommerhalbjahr: 1. 5. bis 31. 10.

Quelle: MA 02/01 – Stadtarchiv und Statistik

8.7: Flugverkehrsstatistik

	2025	2024	2023	2022	2021	2015
Kommerzielle Flugbewegungen gesamt	14.747	14.358	13.916	12.031	3.677	19.556
Passagiere gesamt	1.774.454	1.787.169	1.614.601	1.229.495	299.846	1.828.309
Fracht gesamt (in t)	9.307	9.473	9.452	9.900	10.106	11.281

Quelle: Salzburger Flughafen GmbH

8.8: Kraftfahrzeugbestand

Jahresende	2025	2024	2023	2022	2021	2015
Kraftfahrzeuge insgesamt	**103.252**	**102.809**	**101.858**	**101.511**	**101.233**	**96.003**
davon						
Motorfahrräder	2.593	2.673	2.764	2.902	3.060	3.600
Klein- und (Leicht-)Motorräder	8.659	8.577	8.362	8.242	8.078	6.833
PKW und Kombi	81.512	81.124	80.406	80.181	80.021	76.809
Omnibusse und Obusse	295	288	291	284	267	278
LKW und Tankwagen	7.571	7.579	7.487	7.402	7.385	6.339
Sattelfahrzeug, Zugmaschinen, Motorkarren	1.010	991	995	989	954	917
Sonstige KFZ	1.612	1.577	1.553	1.511	1.468	1.227
Anhänger	**6.052**	**6.066**	**6.376**	**6.089**	**6.012**	**5.665**

Quelle: Amt der Salzburger Landesregierung/Landesstatistik und Verwaltungscontrolling

8.9: Kraftfahrzeug-Neuzulassungen

	2025	2024	2023	2022	2021	2015
Pkw (Klasse M	9.524	8.602	8.153	7.353	8.059	13.240
Lastkraftwagen (Klasse N)[1)]	809	769	714	500	1.223	1.018
Einspurige Kraftfahrzeuge	590	701	751	664	724	791

[1)] Der hohe Wert bei den Lastkraftwagen (N1) ist auf die Änderung der NOVA und der daraus resultierenden Vorzulassungen zurückzuführen.

Quelle: Statistik Austria, Kfz-Statistik

8.10: Verkehrssignalanlagen

	2025	2024	2023	2022	2021	2015
Anzahl der Verkehrssignalanlagen	142	141	141	141	141	139

Quelle: MA 06/04 – Straßen- und Brückenamt

8.11: Öffentliches Straßennetz

	2025	2024	2023	2022	2021	2015
Länge des öffentlichen Straßennetzes (Gemeindestraßen) in m	*	*	*	*	*	563.457
Fläche des öffentlichen Straßennetzes in m²	*	*	*	*	*	4.507.656

Bei Redaktionsschluss lagen für 2021 bis 2025 keine Zahlen vor.

Quelle: MA 06/04 – Straßen- und Brückenamt

8.12: Radwegenetz

Angaben in km	2025	2024	2023	2022	2021	2015
Gesamtlänge	*	*	*	*	*	**185,0**
d a v o n						
Allgemeines Fahrverbot, ausgenommen Radfahrer:innen	*	*	*	*	*	103,6
Radfahrstreifen, Mehrzweckstreifen (markiert auf best. Fahrbahn)	*	*	*	*	*	33,1
Eigener Radweg bzw. gemeinsamer Geh- und Radweg (Neubau baulich)	*	*	*	*	*	48,3

Bei Redaktionsschluss lagen für 2021 bis 2025 keine Zahlen vor.

Quelle: MA 06/04 – Straßen- und Brückenamt

8.13: Straßenpflege und -beleuchtung

	2025	2024	2023	2022	2021	2015
Straßenpflege						
Straßenkehricht – Unratabfuhr (m³)	5.828	6.059	6.222	6.704	7.197	8.044
Straßenwaschen – Wasserverbrauch (m³)	23.519	25.385	28.283	28.461	29.281	35.894
Schneeabfuhr (m³)	-	-	1.828	50	2.322	6.993
Öffentliche Straßenbeleuchtung						
Leuchtstellen (jeweils Dezember)	21.034	21.014	21.001	20.873	20.838	20.240

Quelle: MA 06/04 – Straßen- und Brückenamt

8.14: Straßenverkehrsunfälle mit Personenschaden

	2025	2024	2023	2022	2021	2015
Unfälle	**1.127**	**1.134**	**1.111**	**1.062**	**843**	**1.068**
darunter						
Unfälle mit Kindern[1)]	95	62	76	69	47	58
Alkoholunfälle	78	93	94	99	54	62
Verletzte	**1.357**	**1.281**	**1.341**	**1.273**	**987**	**1.308**
darunter						
verletzte Kinder	98	61	80	78	47	57
Verletzte bei Alkoholunfällen	94	100	105	108	59	80
Getötete[2)]	**4**	**7**	**3**	**1**	**5**	**1**
darunter						
getötete Kinder	-	-	-	-	-	-
Getötete bei Alkoholunfällen	-	1	-	-	1	-

[1)] Unfälle, an denen zumindest ein Kind bis zum 14. Lebensjahr verletzt oder getötet wurde oder als Lenkerin oder Lenker (z.B. eines Spiel- und Sportgerätes) beteiligt war.

[2)] 30-Tage-Fristabgrenzung für Verkehrstote

Quelle: Statistik Austria, Statistik der Straßenverkehrsunfälle mit Personenschaden
www.statistik.at/atlas/verkehrsunfall

8.15: Parkplätze

	2025	2024	2023	2022	2021	2015
Anzahl der PKW-Abstellplätze						
in Park & Ride - Anlagen	4.330	4.330	4.330	4.724	4.124	3.730
in öffentlichen Garagen und Parkhäusern[1)]	*	11.123	10.726	10.319	9.969	8.424
auf gebührenpflichtigen Parkplätzen[2)]	*	4.663	4.229	4.988	4.948	4.232

[1)] Inkl. Dauerparkplätze, ohne Dauermietgaragen und Kund:innengaragen

[2)] Neue Kategorie seit 2014, hiervon sind die gebührenpflichtigen Stellplätze in den Kurzparkzonen zu unterscheiden.

Für die Kategorien „in öffentlichen Garagen und Parkhäusern“ sowie „auf gebührenpflichtigen Parkplätzen“ lagen zum Redaktionsschluss noch keine aktuellen Zahlen für 2025 vor.

Hinweis: neue Quelle ab 2018

Quelle: Contipark International Austria GmbH
Salzburger Flughafen GmbH
Tourismus Salzburg GmbH
www.parken.at

8.16: Salzburg AG und Albus Verkehrsbetrieb GmbH

	2025	2024	2023	2022	2021	2015
Obus						
Streckenlänge in km	128,3	128,3	128,02	128,0	128,0	111,8
Anzahl der Obusse	129	125	125	125	123	106
Platzkapazität	18.606	17.858	19.945	17.875	16.845	14.856
beförderte Personen in Mio.	35,2	32,0	34,9	30,1	24,9	41,5
Autobus[1)]						
Streckenlänge in km	140,9	133,5	133,5	126,2	126,2	184,2
Anzahl der Autobusse	87	83	97	77	77	85
Platzkapazität	8.355	8.172	10.161	7.818	7.493	8.910
beförderte Personen in Mio.	9,3	8,4	8,6	7,9	6,1	12,2
Mönchsberglift						
beförderte Personen	491.657	518.118	490.084	415.824	251.370	665.330
Festungsbahn						
beförderte Personen	2.420.063	2.365.880	2.244.851	1.626.042	629.042	2.059.025
Lokalbahn						
beförderte Personen in Mio.[2)]	3,0	3,1	3,1	3,3	2,7	4,9
beförderte Güter in t (Stammstrecke)	70.652	86.001	90.485	106.061	59.659	49.818

[1)] 2005 erfolgte die Ausgliederung des Bereiches Autobus an die Firma Albus Verkehrsbetrieb GmbH.
Ab 2018 Differenz zu den Vorjahren aufgrund des Wegfalls zweier Regionalbuslinien

[2)] Seit Einführung des Salzburger Verkehrsverbundes (SVV) 1995 können die Beförderungsleistungen bei den Einzel- und Vorverkaufsfahrscheinen sowie bei den Netzkarten nicht mehr genau festgestellt werden. Die Zahlen wurden hochgerechnet.

Hinweis: Die angegebenen Verkehrsdaten beziehen sich auf das Stadtgebiet Salzburgs, sowie auf die angefahrenen Umlandgemeinden.

Quelle: Salzburg AG
Albus Verkehrsbetrieb GmbH

8.17: Untersbergbahn

	2025	2024	2023	2022	2021	2015
Beförderte Personen	261.231	282.092	287.545	192.816	117.481	246.674

Quelle: Untersbergbahn GmbH

Kapitel 9: Verwaltung und Wahlen, Rechtspflege und Sonstiges

9.1: Aktivpersonal des Magistrats Salzburg

Stichtag: 31.12.	2025	2024	2023	2022	2021	2015
Insgesamt	**3.237**	**3.232**	**3.201**	**3.176**	**3.147**	*
Vollzeitäquivalent	2.936	2.937	2.900	2.872	2.844	*
d a v o n						
weiblich	1.867	1.879	1.814	1.781	1.770	*
Vollzeitäquivalent	1.595	1.582	1.538	1.503	1.489	*
männlich	1.370	1.353	1.387	1.395	1.377	*
Vollzeitäquivalent	1.341	1.355	1.362	1.369	1.355	*

Quelle: MD/02 – Personalamt

9.2: Ruhestandspersonal des Magistrats Salzburg

Stichtag: 31.12.	2025	2024	2023	2022	2021	2015
Insgesamt	**1.204**	**1.202**	**1.197**	**1.201**	**1.221**	**1.218**
d a v o n						
weiblich	480	480	496	508	522	*
männlich	724	722	701	693	699	*
d a v o n						
Ruhegenussempfänger:innen	871	859	844	824	826	783
Witwer:innen & Waisen	246	242	239	243	240	269
Altersbeihilfen	73	86	98	117	133	166
Mandatar:innen & Salzburg AG	14	15	16	17	22	*

Ab 2016 inklusive Mandatare und Salzburg AG

Quelle: MD/02 – Personalamt

9.3: Staatsbürgerschaftswesen

Jahresende	2025	2024	2023	2022	2021	2015
Staatsbürgerschaftsnachweise	**2.867**	**2.802**	**2.790**	**3.028**	**3.274**	**3.413**
Staatsbürgerschaftserwerbe	**327**	**359**	**294**	**262**	**240**	**271**
d a v o n						
weiblich	155	180	135	131	138	155
männlich	172	179	159	131	102	116
d a v o n						
Ermessen § 10 StbG	35	38	29	39	35	44
Rechtsanspruch §§ 11a, 12-14, 25, 58c StbG	189	188	168	143	141	139
Erstreckung §§ 16, 17 StbG	103	133	97	80	64	88
d a r u n t e r						
Geburtsland Österreich	112	135	112	90	97	94

Quelle: Amt der Salzburger Landesregierung/Wahlen und Staatsbürgerschaft
MA 01/02 – Einwohner- und Standesamt

9.4: Religionsaustritte

	2025	2024	2023	2022	2021	2015
Religionsaustritte	**1.457**	**1.504**	**1.865**	**2.036**	**1.596**	**1.212**
d a v o n						
Römisch-katholische Kirche	1.278	1.293	1.609	1.804	1.377	1.038
Evangelische Kirche	168	199	242	225	203	168
Altkatholische Kirche	1	5	5	1	3	3
Sonstige Bekenntnisse	10	7	9	6	13	3

Quelle: MA 01/00 – Allgemeine und Bezirksverwaltung

9.5: Ansuchen und Wohnungsvergaben

Stichtag: 31.12.	2025	2024	2023	2022	2021	2015
Ansuchen um Wohnungsvergaben	**2.426**	**2.368**	**2.265**	**1.886**	**1.931**	*
Haushalte mit Wohnungsansuchen	**1.969**	**1.985**	**1.854**	**1.549**	**1.661**	*
Wohnungsvergaben	**605**	**536**	**505**	**507**	**687**	*
d a v o n						
in Neubauten	115	78	41	6	199	*
durch Wohnungsfreimeldungen	490	458	464	501	488	*
d a v o n						
1- und 2-Zimmer-Wohnungen	345	302	276	316	403	*
3- und Mehr-Zimmer-Wohnungen	260	234	229	191	284	*

Hinweis: Aufgrund neuer Vergaberichtlinien seit 2019 stehen keine Vergleichszahlen für die Vorjahre zur Verfügung.

Quelle: MA 03/03 – Wohnservice

9.6: Bürgermeisterwahlen

	Wahlberechtigte	Wahlbeteiligung	Kandidaten:innen	gültige Stimmen absolut	gültige Stimmen in %
10. 3. 2024 1. Wahlgang	112.733	54,3%	Dr. Kreibich Florian (ÖVP)	12.914	21,6
			Dürnberger Paul (FPÖ)	5.150	8,6
			Auinger Bernhard (SPÖ)	17.547	29,4
			Mag. Dankl Kay-Michael (KPÖ)	16.726	28,0
			Schiester Anna, MA (GRÜNE)	4.774	8,0
			Mag. rer. soc. oec. Rupsch Lukas (NEOS)	1.244	2,1
			Dr. iur. Ferch Christoph (SALZ)	1.387	2,3
24. 3. 2024 2. Wahlgang	112.733	46,8%	Auinger Bernhard (SPÖ)	32.299	62,5
			Mag. Dankl Kay-Michael (KPÖ)	19.401	37,5
10. 3. 2019 1. Wahlgang	114.060	48,2%	Dipl.-Ing. Preuner Harald (ÖVP)	22.117	41,3
			Auinger Bernhard (SPÖ)	16.444	30,7
			Reindl Andreas (FPÖ)	3.294	6,2
			Mag. Berthold Martina, MBA (GRÜNE)	6.937	13,0
			Mag. Rößlhuber Lukas (NEOS)	2.171	4,1
			Dr. Ferch Christoph (SALZ)	1.154	2,2
			DI Soyoye-Rothschädl Hadwig (LINKE)	185	0,3
			Dankl Kay-Michael (KPÖ)	1.240	2,3
24. 3. 2019 2. Wahlgang	114.060	43,9%	Dipl.-Ing. Preuner Harald (ÖVP)	27.349	55,6
			Auinger Bernhard (SPÖ)	21.800	44,4

Quelle: MA 01/02 – Einwohner- und Standesamt

9.7: Gemeinderatswahlen

	Wahlberechtigte	Wahlbeteiligung	gültige Stimmen (Mandatsanzahl) ÖVP	SPÖ	FPÖ	GRÜNE	KPÖ	Verschiedene Wählergruppen
10. 3. 2024	112.733	54,3%	12.501 (8)	15.410 (11)	6.484 (4)	7.659 (5)	13.920 (10)	NEOS (1) 2.110 SALZ (1) 1.639 MFG 486
10. 3. 2019	114.060	48,2%	19.824 (16)	14.457 (11)	4.552 (3)	8.192 (6)	1.998 (1)	NEOS (2) 3.222 SALZ (1) 1.348 LINKE 215 FPS 193

Quelle: MA 01/02 – Einwohner- und Standesamt

9.8: Nationalratswahlen

	Wahlberechtigte	Wahlbeteiligung	gültige Stimmen					
			ÖVP	SPÖ	FPÖ	GRÜNE	KPÖ	Verschiedene Wählergruppen
29. 9. 2024	94.828	72,0%	17.585	14.089	14.176	9.134	4.207	NEOS 6.758 BIER 761 MFG 226 LMP 455 KEINE 345
29. 9. 2019	99.178	70,5%	25.321	12.720	7.771	13.777	871	NEOS 6.914 PILZ 1.491 WANDL 409

Quelle: MA 01/02 – Einwohner- und Standesamt

9.9: Europawahlen

	Wahlberechtigte	Wahlbeteiligung	gültige Stimmen					
			ÖVP	SPÖ	FPÖ	GRÜNE	KPÖ	Verschiedene Wählergruppen
9. 6. 2024	95.010	51,5%	10.823	11.553	8.958	7.880	2.995	NEOS 4.975 DNA 1.236
26. 5. 2019	99.153	56,6%	19.231	10.870	6.877	11.800	775	NEOS 5.102 EUROPA 960

Quelle: MA 01/02 – Einwohner- und Standesamt

9.10: Polizeiliche Kriminalstatistik

	2025	2024	2023	2022	2021	2015
Angezeigte Fälle	**15.588**	**16.557**	**16.637**	**15.565**	**13.789**	**14.880**
Aufklärungsrate in %	**59**	**54**	**58**	**57**	**57**	**45**
d a v o n strafbare Handlungen gegen						
Leib und Leben (z.B. Mord, Totschlag, Körperverletzung)	**2.714**	**2.672**	**2.821**	**2.763**	**2.328**	**2.541**
Aufklärungsrate in %	90	87	89	89	87	83
die Freiheit (z.B. Entführung, Nötigung, Hausfriedensbruch)	**949**	**1.120**	**1.154**	**1.099**	**1.148**	**824**
Aufklärungsrate in %	91	93	91	92	92	91
fremdes Vermögen (z.B. Diebstahl, Raub, Sachbeschädigung)	**9.150**	**10.211**	**9.795**	**9.004**	**7.700**	**9.327**
Aufklärungsrate in %	42	37	39	36	37	26
die sexuelle Integrität und Selbstbestimmung	**188**	**216**	**205**	**197**	**171**	**91**
Aufklärungsrate in %	88	87	78	81	83	78
die Sicherheit des Verkehrs mit Geld	**280**	**286**	**233**	**165**	**230**	**296**
Aufklärungsrate in %	14	16	20	9	19	7
sonstige Bestimmungen	**973**	**880**	**910**	**950**	**953**	**659**
Aufklärungsrate in %	70	69	74	76	75	66
Nebengesetze (z.B. SMG, PornoG)	**1.334**	**1.172**	**1.519**	**1.387**	**1.259**	**1.142**
Aufklärungsrate in %	91	91	91	88	82	75
ermittelte Tatverdächtige	**10.968**	**10.583**	**11.125**	**10.767**	**9.360**	**7.643**
d a v o n						
weiblich	2.694	2.466	2.675	2.374	2.068	1.503
männlich	8.274	8.117	8.450	8.393	7.292	6.140
Jugendliche	**991**	**1.100**	**1.308**	**1.292**	**931**	**772**
d a v o n						
weiblich	329	251	418	299	250	192
männlich	662	849	890	993	681	580
Unmündige	**345**	**324**	**314**	**561**	**374**	**138**
d a v o n						
weiblich	103	130	170	164	175	36
männlich	242	194	144	397	199	102
Nicht-Österreicher:innen	**6.043**	**5.627**	**5.628**	**5.373**	**4.201**	**3.402**
d a v o n						
weiblich	1.302	1.160	1.223	1.020	771	*
männlich	4.741	4.467	4.405	4.353	3.430	*

Die Tabelle folgt dem Aufbau des Strafgesetzbuches.

Quelle: Bundeskriminalamt/Statistik

9.11: Berufsfeuerwehr

Jahresende	2025	2024	2023	2022	2021	2015
Einsätze	**3.317**	**3.506**	**3.679**	**3.433**	**3.376**	**3.962**
davon						
Branddienst	1.273	1.395	1.332	1.306	1.164	1.162
Technische Einsätze	2.044	2.111	2.347	2.127	2.212	2.800

Quelle: MA 01/05 – Berufsfeuerwehr

9.12: Freiwillige Feuerwehr

Jahresende	2025	2024	2023	2022	2021	2015
Einsätze	**243**	**214**	**213**	**274**	**294**	**452**
davon						
Branddienst	29	16	15	39	23	50
Technische Einsätze	55	40	41	58	36	47
Fehlalarme	10	1	2	24	-	1
Brandsicherheitswachen[1)]	149	157	155	153	235	354

[1)] Inklusive Fehl- und Täuschungsalarmierungen

Quelle: MA 01/05 – Freiwillige Feuerwehr

Veröffentlichungen in der Reihe „Salzburg in Zahlen”

Nr.	Titel
1/2026	Statistisches Jahrbuch der Landeshauptstadt Salzburg 2026
2/2025	Statistisches Jahrbuch der Landeshauptstadt Salzburg 2025
1/2025	Der Tourismus im Jahr 2024
2/2024	Statistisches Jahrbuch der Landeshauptstadt Salzburg 2024
1/2024	Der Tourismus im Jahr 2023
2/2023	Statistisches Jahrbuch der Landeshauptstadt Salzburg 2023
1/2023	Der Tourismus im Jahr 2022
2/2022	Statistisches Jahrbuch der Landeshauptstadt Salzburg 2022
1/2022	Der Tourismus im Jahr 2021
3/2021	Statistisches Jahrbuch der Landeshauptstadt Salzburg 2021
2/2021	Gebäude, Wohnungen und Grundstückspreise im Jahr 2020
1/2021	Der Tourismus im Jahr 2020
3/2020	Statistisches Jahrbuch der Landeshauptstadt Salzburg 2020
2/2020	Gebäude, Wohnungen und Grundstückspreise im Jahr 2019
1/2020	Der Tourismus im Jahr 2019
5/2019	Statistisches Jahrbuch der Landeshauptstadt Salzburg 2019
4/2019	Die Nationalratswahl vom 29. September 2019 in der Stadt Salzburg
3/2019	Gebäude, Wohnungen und Grundstückspreise im Jahr 2018
2/2019	Die Gemeinderats- und Bürgermeisterwahl im März 2019
1/2019	Der Tourismus im Jahr 2018
3/2018	Statistisches Jahrbuch der Landeshauptstadt Salzburg
2/2018	Gebäude, Wohnungen und Grundstückspreise im Jahr 2017
1/2018	Der Tourismus im Jahr 2017
4/2017	Die Nationalratswahl vom 15. Oktober 2017 in der Stadt Salzburg
3/2017	Statistisches Jahrbuch der Landeshauptstadt Salzburg
2/2017	Gebäude, Wohnungen und Grundstückspreise im Jahr 2016
1/2017	Der Tourismus im Jahr 2016
3/2016	Statistisches Jahrbuch der Landeshauptstadt Salzburg
2/2016	Gebäude, Wohnungen und Grundstückspreise im Jahr 2015
1/2016	Der Tourismus im Jahr 2015

Weitere Publikationen finden Sie auf https://www.stadt-salzburg.at/kultur-bildung-wissen/archiv/statistik.